


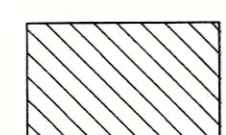
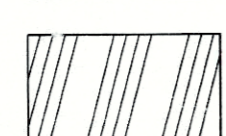
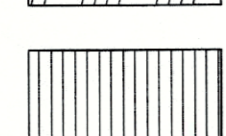
COMUNE DI ANCONA

CONSORZIO "LA FAVORITA"
 CONSORZIO "AMICI DI PONTELUNGO"
 ZTO 18 — APL 19
 PROGETTO DI LOTTIZZAZIONE

Tavola	INDIVIDUAZIONE DELLE AREE RELATIVE ALLE OPERE DI URBANIZZAZIONE DA CEDERE AL COMUNE ADEGUATE ALLE CONTRODEDUZIONI	Data Luglio 2005
A2		Scala 1/1000

Progetto originale:	Variante: Gennaio 2007
Dott. Ing. Paolo Beer Viale della Vittoria 7 Ancona	Dott. Ing. Beer Paolo Ordine Ingegneri Prov. Ancona N. 22
Collaboratori: Dott. Arch. Gabriella Pallotta Dott. Ing. Daniele Jannacchino Dott. Ing. Tommaso Mancini Geom. Giovanni Bartoli	COMUNE DI ANCONA PROTOCOLLO GENERALE SERVIZIO PIANIFICAZIONE URBANISTICA 20 FEB 2007
Relazione botanica e Piano del Verde: Dott. Maurizio Bianchelli	
Dott. Ing. Ignazio Ezio Callari Via Tiziano 39 Ancona	Dott. Ing. Ignazio Ezio CALLARI Prof. Gen. N. 17171
Collaboratori: Dott. Ing. Raffaella Barone Dott. Arch. Pierpaolo Mattioni	COMUNE DI ANCONA PROTOCOLLO GENERALE SERVIZIO PIANIFICAZIONE URBANISTICA 20 FEB 2007
Rilievo planoaltimetrico: Geom. Sandro Tittarelli Impianto illuminazione pubblica: Per.Ind. Luca Rocchetti	
Studio Tecnico Dott. Arch. Ing. Alberto Sandroni Via Roma 3 Ancona	Dott. Arch. Ing. Alberto SANDRONI Collaboratori: Dott. Ing. Enrico Sparapani
Studio Tecnico Associato Belvederesi Corso Amendola 51 Ancona	Studio Tecnico Associato BELVEDERESI Collaboratori: Dott. Ing. Paolo Belvederesi

LEGENDA:

-  STRADE PUBBLICHE DA CEDERE AL COMUNE = 22.437 mq
-  VERDE PUBBLICO V2 = 6.650 + 4.375 = 11.025 mq
-  PARCHEGGI PUBBLICI P2 = 999 + 798 = 1.797 mq
-  AREE EDIFICABILI DI PROPRIETA' DEL COMUNE mq 830

