COMUNE DI ANCONA

CONSORZIO "LA FAVORITA"
CONSORZIO "AMICI DI PONTELUNGO"

ZTO 18 — APE 19
PROGETTO DI LOTTIZZAZIONE

Tavola	EMERGENZE GEOLOGICHE E GEOTECNICHE SEZIONI DI RILIEVO ADEGUATE ALLE CONTRODEDUZIONI	Data Luglio 2005
A4		Scala 1/1000 1/500

Progetto originale: Variante: Gennaio 2007

Dott. Ing. Paolo Beer Viale della Vittoria 7 Ancona
Collaboratori: Dott. Arch. Gabriella Pallotta
Dott. Ing. Daniele Jannacchino
Dott. Ing. Tommaso Mancini
Geom. Giovanni Bartoli
Relazione botanica e Piano del Verde: Dott. Maurizio Bianchelli

Dott. Ing. Ignazio Ezio Callari Via Tiziano 39 Ancona
Collaboratori: Dott. Ing. Raffaella Barone
Dott. Arch. Pierpaolo Mattioni
Rilievo planoaltimetrico: Geom. Sandro Tiézzelli
Impianto illuminazione pubblica: Per.Ind. Luca Rocchetti

Studio Tecnico Dott. Arch. Ing. Alberto Sandroni Via Rocchi 1 Ancona
Collaboratori: Dott. Ing. Enrico Sparapani Dott. Arch. Antonio Vitali

Studio Tecnico Associato Belvederesi Corso Amendola 51 Ancona
Collaboratori: Dott. Ing. Paolo Belvederesi

COPIA

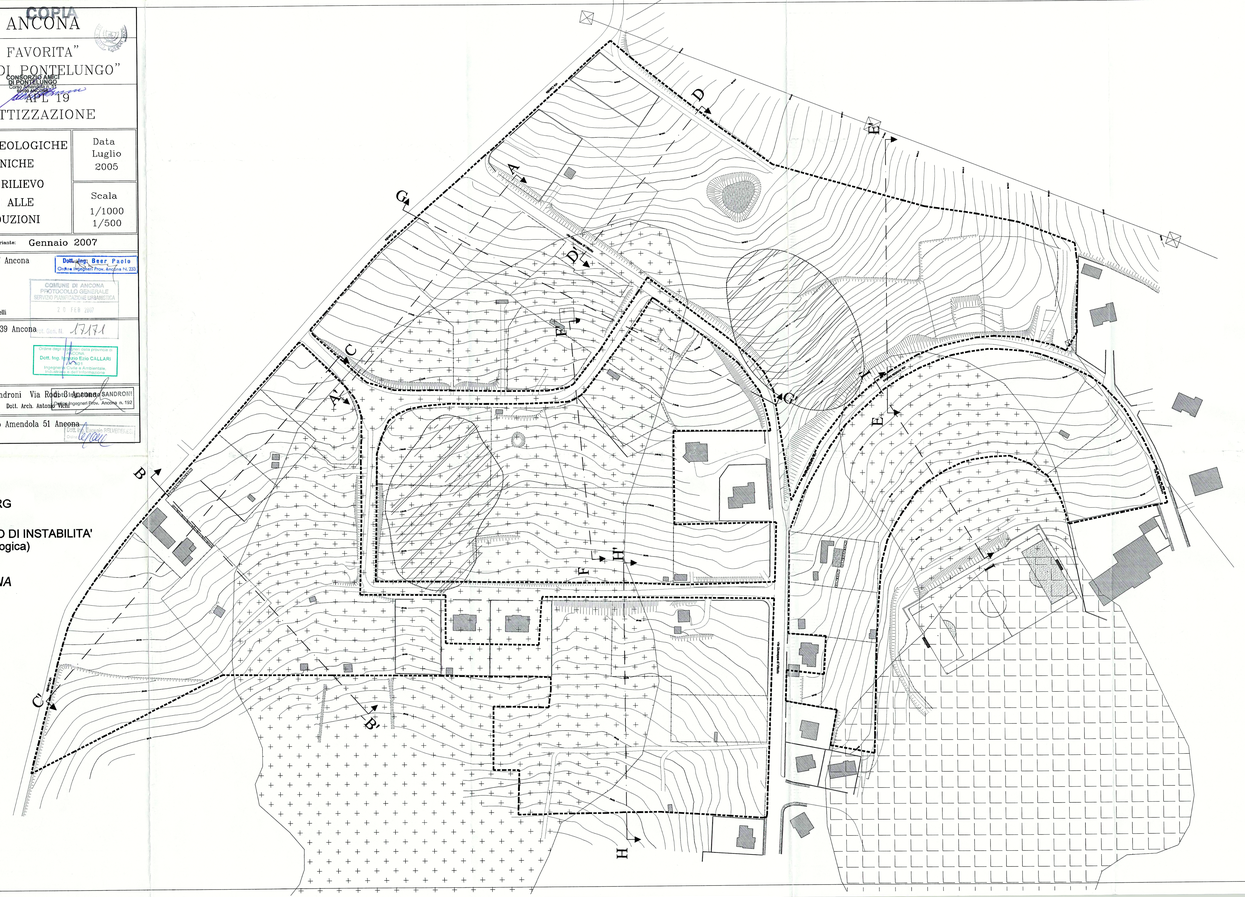

LEGENDA:

- - - CONFINE DI PRG

AREE A RISCHIO DI INSTABILITA' (da indagine geologica)

AREA A RISCHIO FRANA SECONDO IL PAI:

rischio medio

rischio elevato

SEZIONI scala 1:500

Sezione A-A' attuale



Sezione F-F' attuale

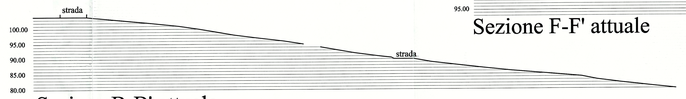

Sezione B-B' attuale

Sezione H-H' attuale



Sezione C-C' attuale

Sezione D-D' attuale



Sezione I-I' attuale



Sezione E-E' attuale

Sezione G-G' attuale