

COMUNE DI ANCONA
 PIANO DI RECUPERO LOTTO 4
 VIA M. RICCI N°11/A-H
 (APC22 EX SIDERCOMIT)



Proprietà

SOCIETÀ: WORLD EXPORT ED ALTRI

ADOTTATO CON DELIBERA C. S. N°45 DEL 02/04/2004

APPROVATO

Progettisti

ARCH. EGIDIO DE GROSSI
 ARCH. SARA DE GROSSI
 00195 ROMA, VIA MONTE SANTO
 TEL/FAX: 06.850246E; mail: sara.de.grossi@gmail.com

Calcoli Strutture

STUDIO ING. FRADEANI
 60015 Falconara Marittima (AN)
 E-mail: fraDean@iscailit TEL. 071.9175488 FAX 071.9175044

Collaboratori


GEOM. SGOLACCHIA ROBERTO
 GEOM. PALMUCCI GIANANDREA

GEOL. FRANCO CHIELLI
 60100 ANCONA, VIA MARFAS 37

Oggetto

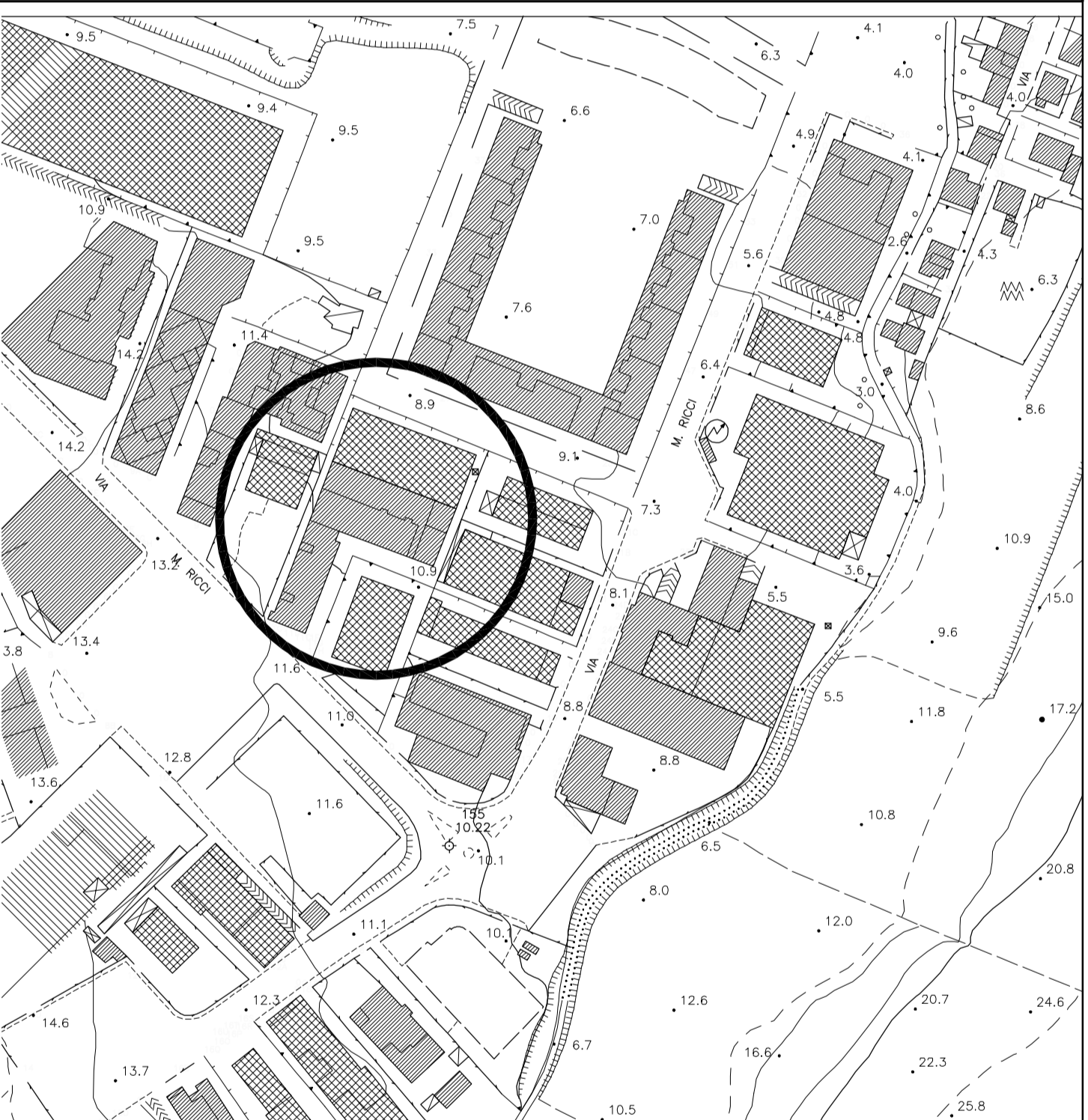
LOCALIZZAZIONE DELL'AREA

PROGETTO		SCALA:	ELAB.						
STRADALE	<input type="checkbox"/>	STRUTTURE	<input type="checkbox"/>	SERVIZI A RETE	<input type="checkbox"/>	DATA:	Marzo 2008		
PRELIMINARE	<input checked="" type="checkbox"/>	DEFINITIVO	<input checked="" type="checkbox"/>	ESECUTIVO	<input checked="" type="checkbox"/>	PROG. N°			03
						PROG. N°			
REV.		DESCRIZIONE	DATA	REDATTO	VERIFICATO	APPROVATO			

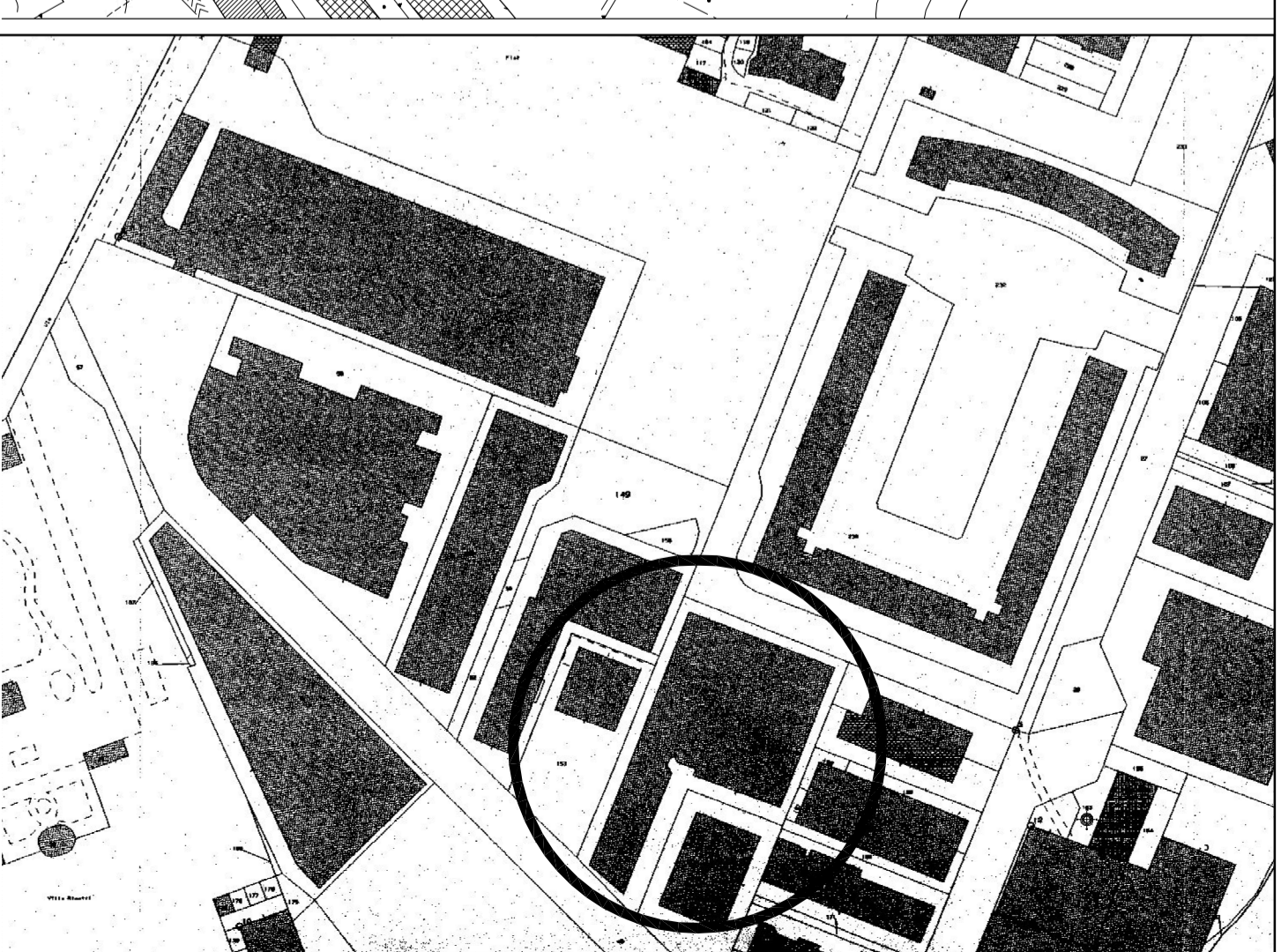


AREA D'INTERVENTO

AEROFOTOGRAMMETRICO SCALA 1:2000



FOGLIO CATASTALE n.25 MAPPALE n. 96 SCALA 1:2000



PRG SCALA 1:2000

