COMUNE DI ANCONA

AREA URBANISTICA
servizio pianificazione attuativa

APL3 MONTEMARINO VARIANTE PPE

elab. 1 stralci planimetrie:
-catastale
-aerofotogrammatrico
-PRG
scala 1:2000

direttore d'area: ing. SAURO MOGLIE
dirigente : arch. DANIELE MARTELLI

coordinatore alla progettazione: arch. DANIELE MARTELLI
progettisti: arch. DANIELE MARTELLI
arch. CLAUDIO LARICE
collaboratori: geom. EMILIO MANCINELLI
geom. ROBERTO MORESCHI
geom. MARCO MACCIONI

assessore all'urbanistica
ENRICO TURCHETTI

il sindaco
FABIO STURANI

data: luglio 2008

DELIBERA ADOZIONE n. 8 del 11_02_08

CONTRODEDUZIONI

Legenda

Limiti APL3 Montemarino

Limiti PEEP - PPE

CATASTALE

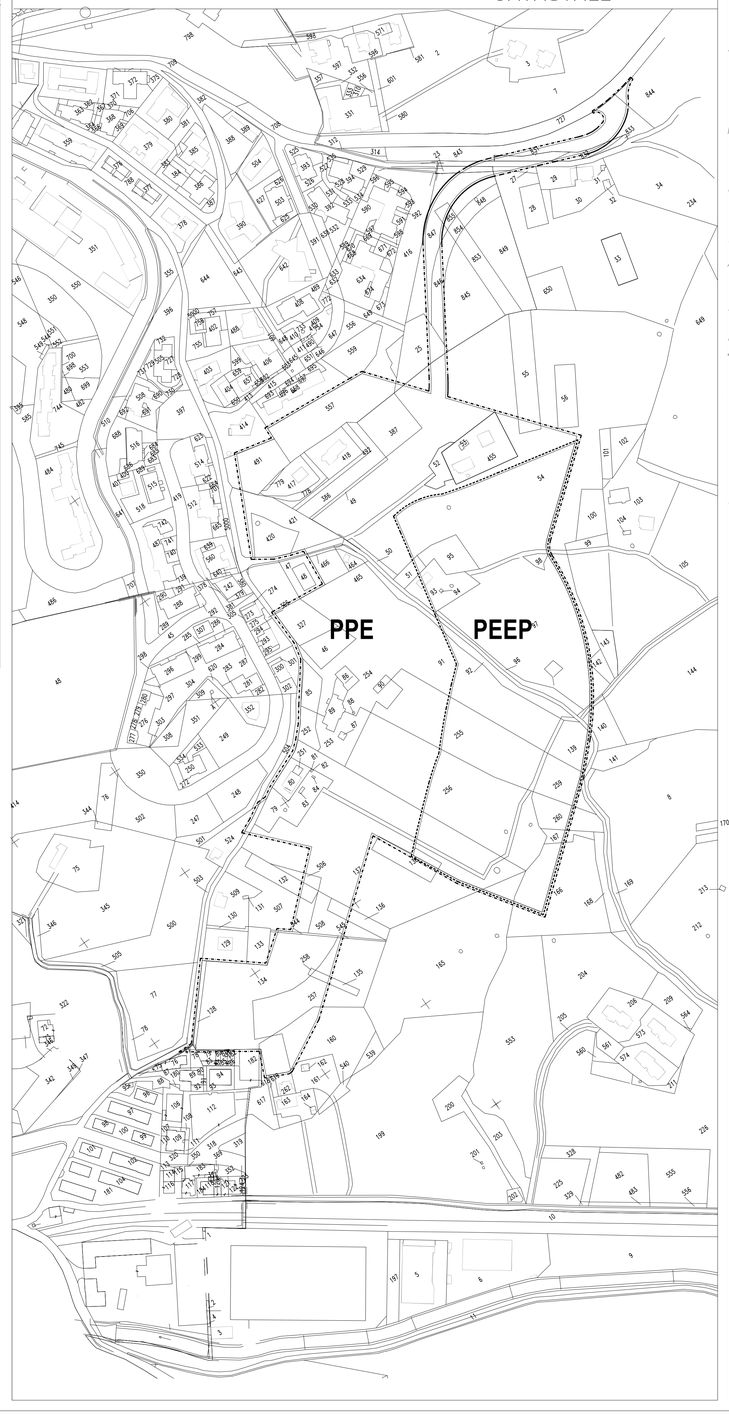

AEROFOTOGRAMMETICO

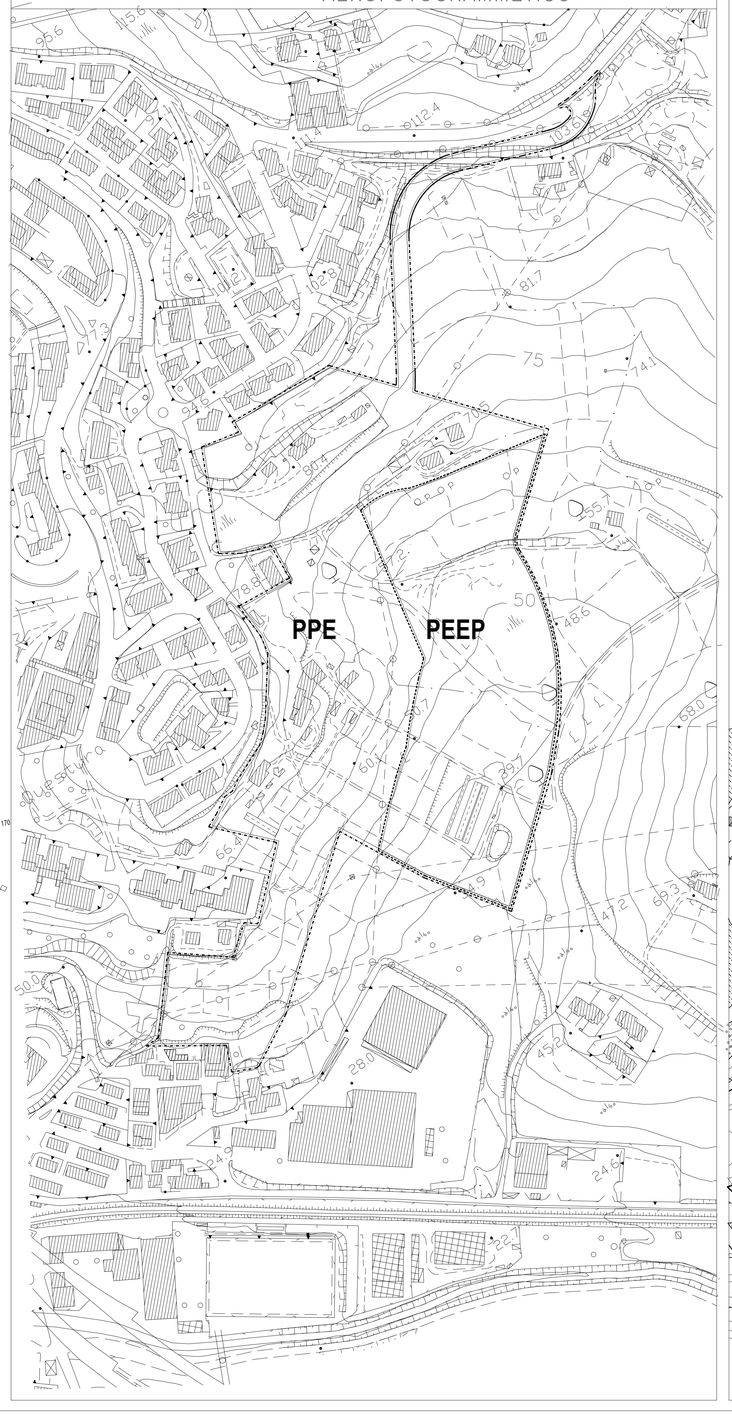
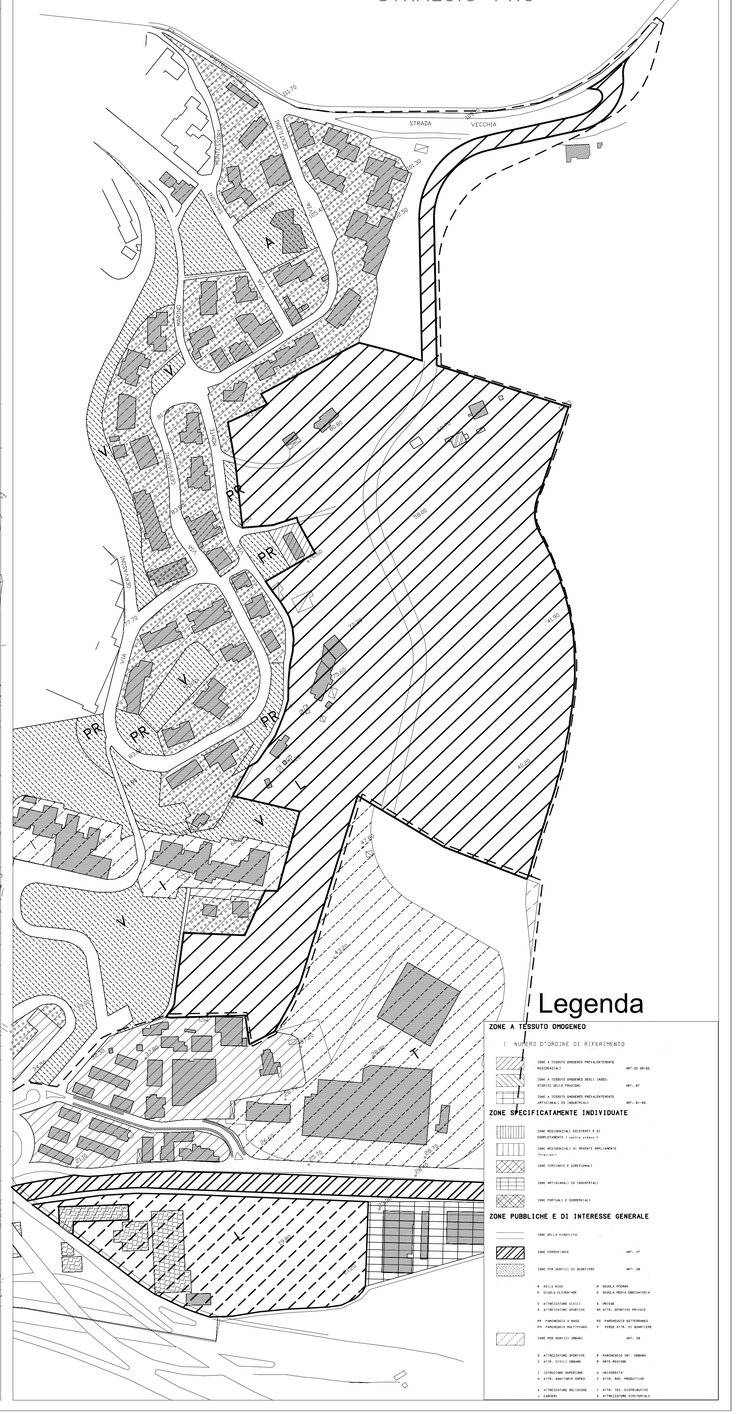
STRALCIO PRG