

**APL3
 MONTEMARINO
 VARIANTE PPE**

elab. **6** Progetto della
 Viabilità
 scala 1:500

direttore d'area: ing. SAURO MOGUE
 dirigente: arch. DANIELE MARTELLI
 coordinatore alla
 progettazione: arch. DANIELE MARTELLI
 progettisti: arch. DANIELE MARTELLI
 arch. CLAUDIO LARICE
 geom. EMILIO MANCINELLI
 collaboratori: geom. ROBERTO MORESCHI
 geom. MARCO MACCIONI

assessore all'urbanistica
 ENRICO TURCHETTI

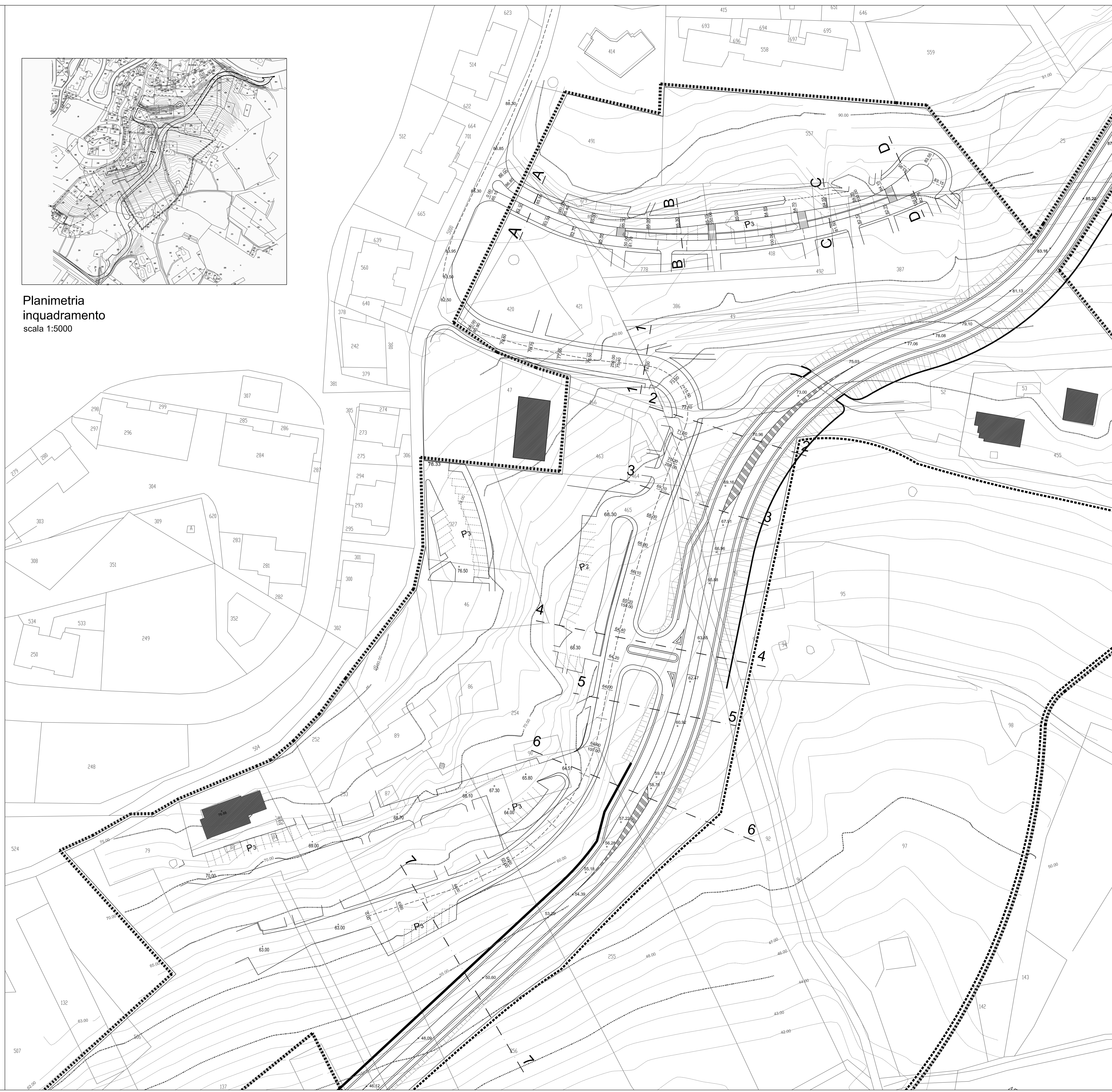
il sindaco
 FABIO STURANI

data: luglio 2008
 DELIBERA ADOZIONE n. 8 del 11/08

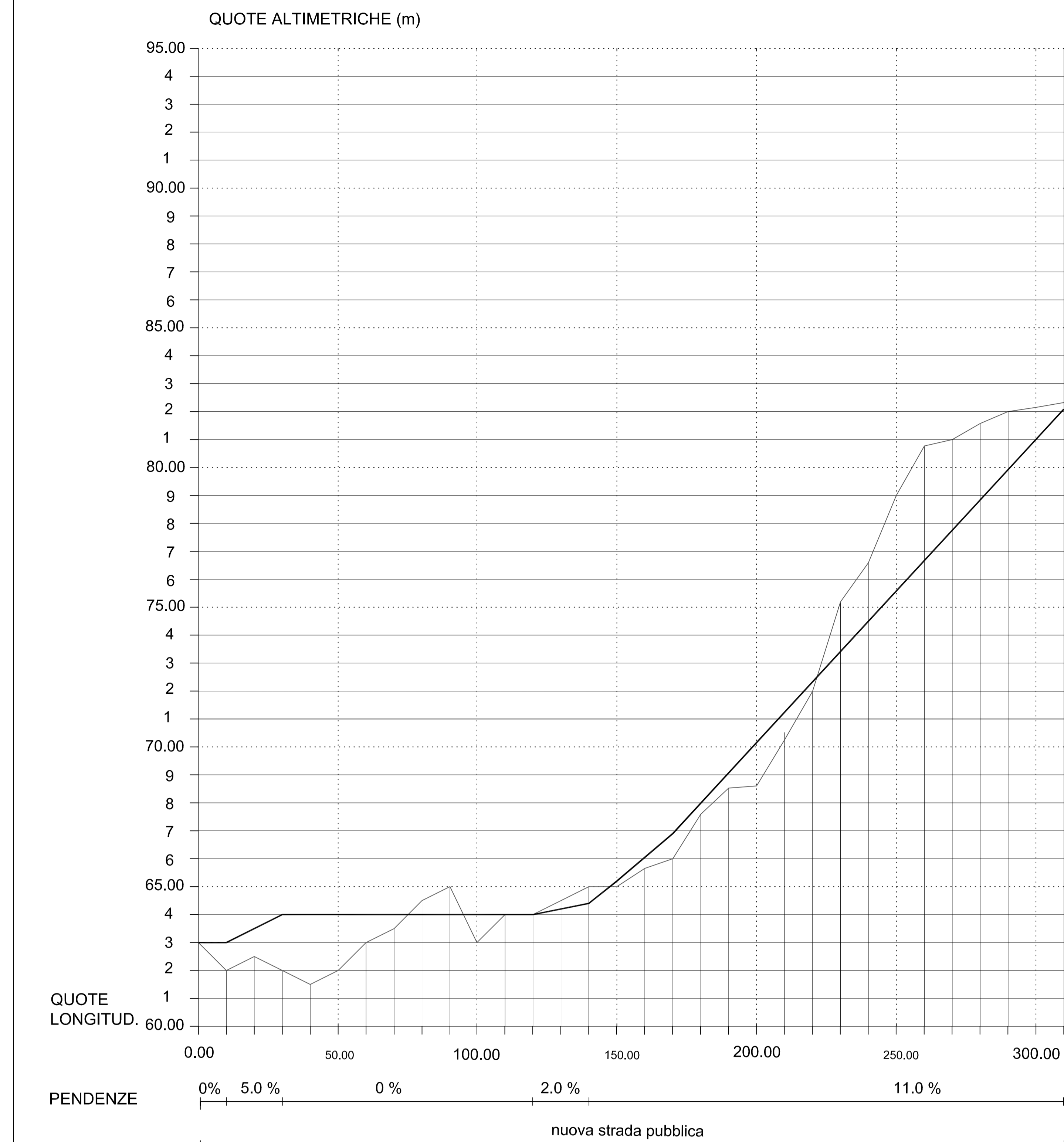
CONTRODEDUZIONI



Planimetria
 inquadramento
 scala 1:5000

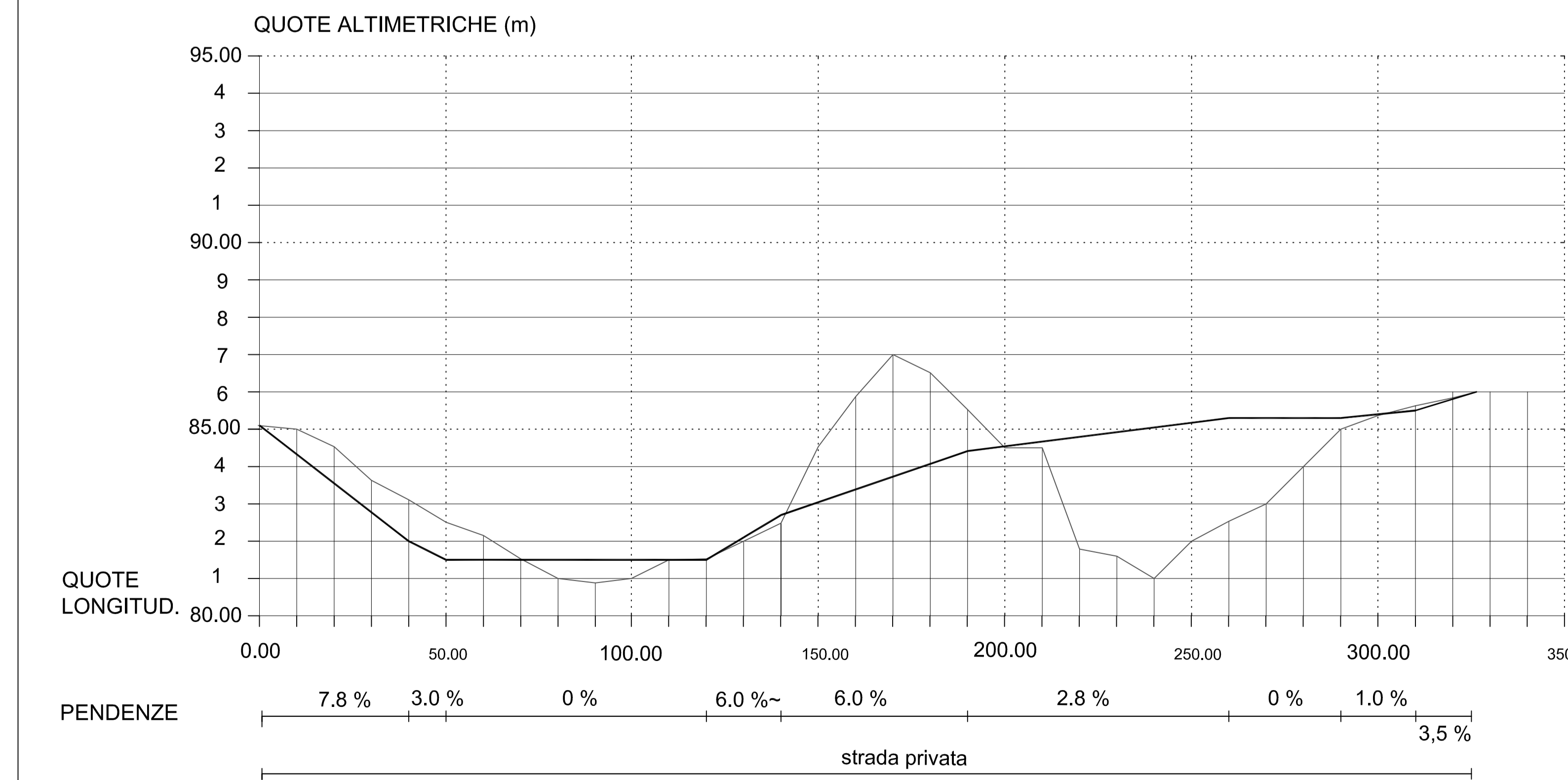


Strada di Collegamento Via Monte Marino - Nuova Strada Interquartiere - Strada interna (parte bassa PPE)

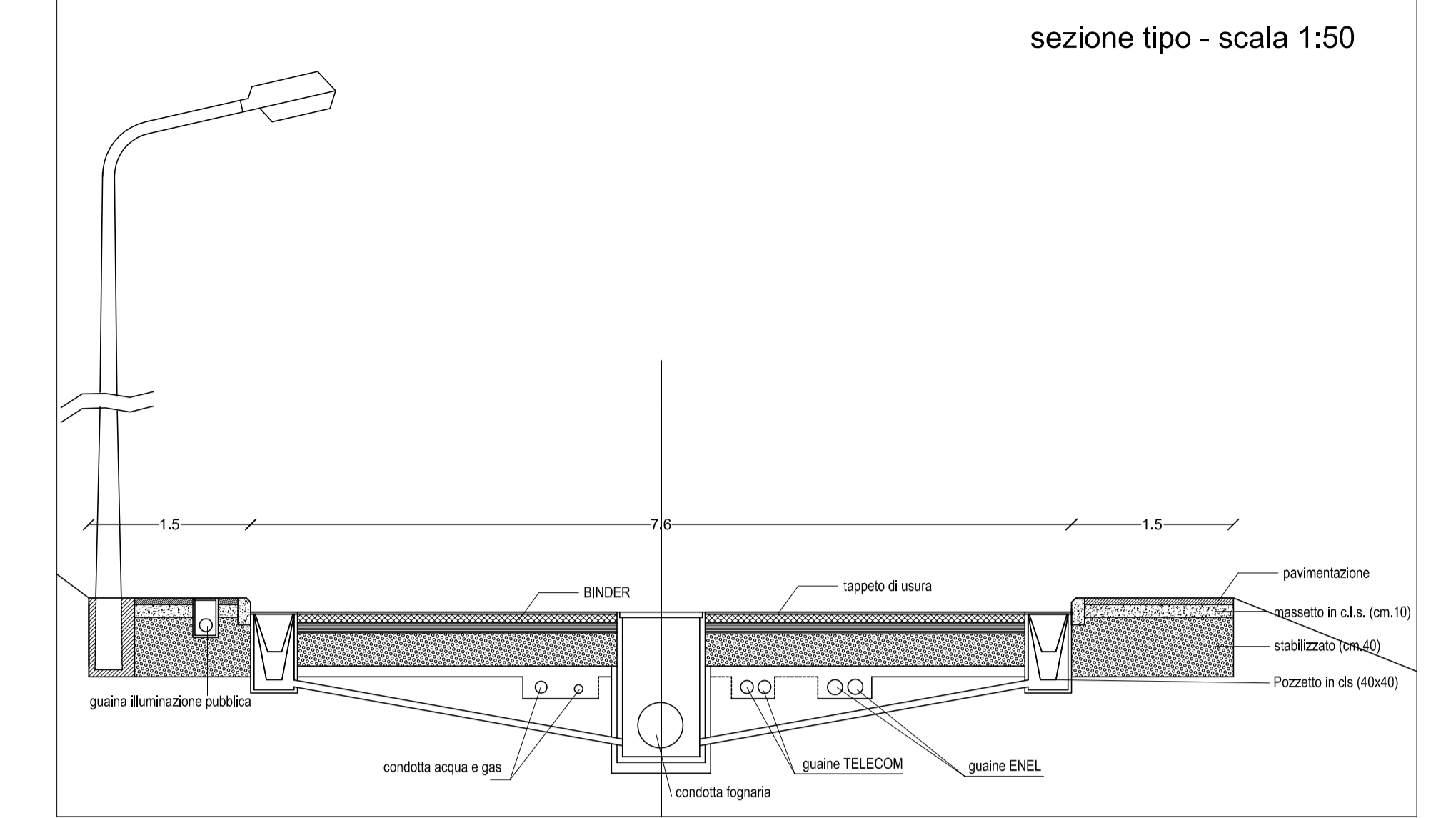


Sezione longitudinale - scala altezze 1:100 - scala lunghezze 1:1000

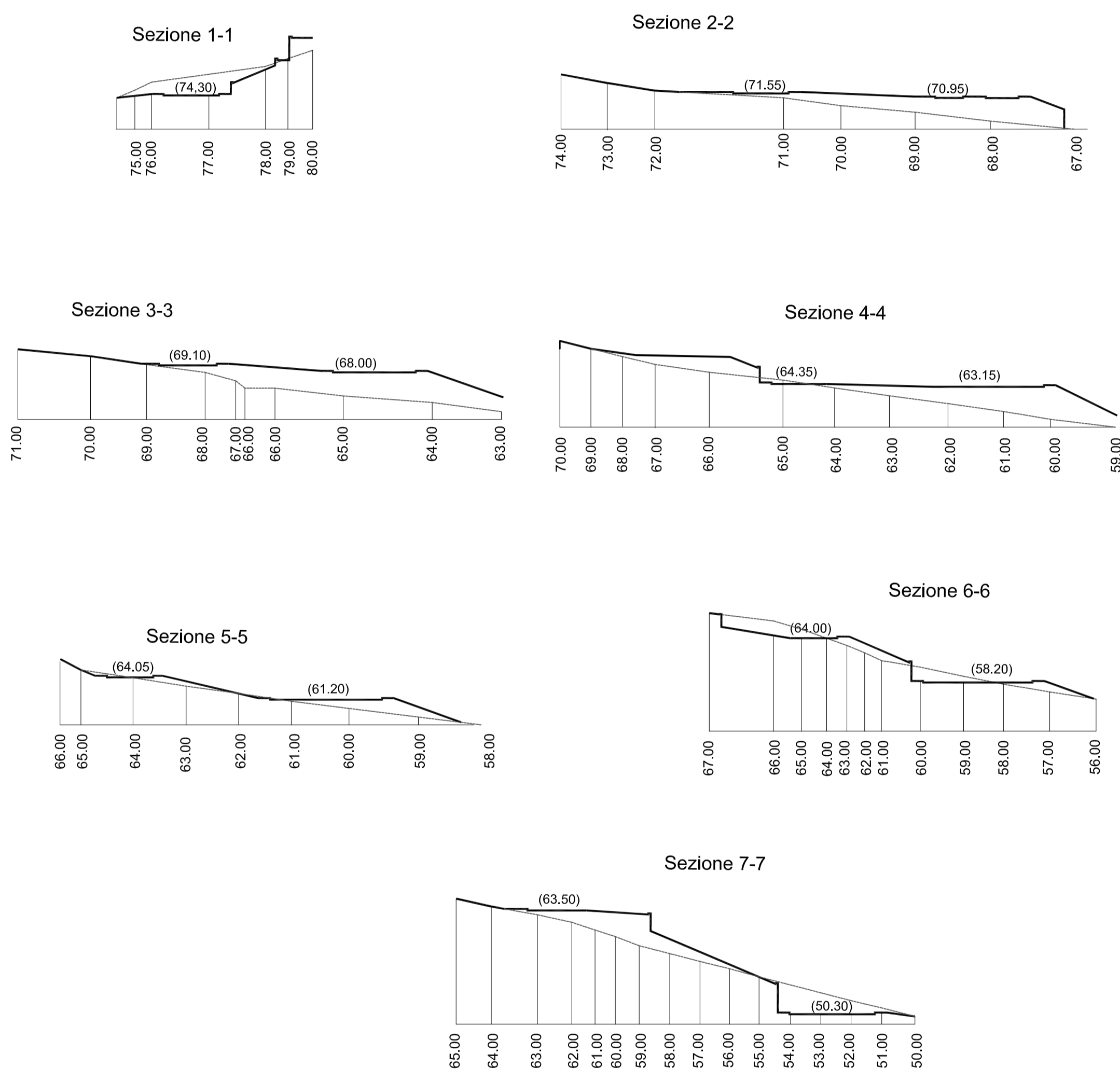
Strada di distribuzione interna (parte alta PPE)



Sezione longitudinale - scala altezze 1:100 - scala lunghezze 1:1000



Sezioni trasversali scala 1:500



Sezioni trasversali scala 1:500

