

APL3
MONTEMARINO
VARIANTE PPE

elab. **7a** reti tecnologiche.
 - 1. rete fognaria

scala 1:1000

direttore d'area: Ing. SAURO MOGLIE
 dirigente: arch. DANIELE MARTELLI

coordinatore alla
 progettazione: arch. DANIELE MARTELLI
 progettisti: arch. DANIELE MARTELLI
 arch. CLAUDIO LARICE
 collaboratori: geom. EMILIO MANCINELLI
 geom. ROBERTO MORESCHI
 geom. MARCO MACCIONI

assessore all'urbanistica il sindaco
 ENRICO TURCHETTI FABIO STURANI

data: luglio 2008
 DELIBERA ADOZIONE n. 8 del 11/02/08

CONTRODEDUZIONI

ART.70 NTA PRG APL 3 Montemarino ZTO 12

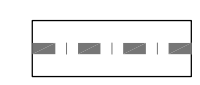







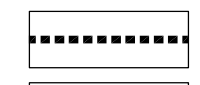
| | |
|--------------------------------------|--------------|
| superficie territoriale ST | mq106.130 mq |
| indice territoriale UT | mq/mq 0.226 |
| altezza massima H,max | ml 12.50 |
| superficie utile lorda totale SU | mq 23.985 |
| Volume totale V | mc 71.955 |
| numero abitanti teorici (DM 1444/68) | 600 |
| numero totale appartamenti | |

PPE 48.5 % della potenzialità edificatoria totale

| | |
|--------------------------------------|--------|
| superficie utile lorda PPE SU | 11.633 |
| Volume PPE | 34.899 |
| numero abitanti teorici (DM 1444/68) | 291 |
| numero appartamenti PPE | 100 |

| | |
|---|--------|
| Superficie territoriale PPE St | 66.830 |
| Superficie impermeabile (strade, Sup. coperta, parcheggi) | 25.000 |

l e g e n d a

-  perimetro APL3 montemarino
-  perimetro PPE
-  perimetro PEEP
-  edifici PPE esistenti
-  edifici PPE di progetto
- RETE FOGNARIA**
-  rete acque nere esistenti
- progetto**
-  rete fognaria acque nere
-  rete fognaria acque bianche
-  pozzetti di ispezione

