

**VARIANTE
 PIANO DI RECUPERO
 ex Ospedale Umberto I°**

**all. 2
 Schede documentazione
 fotografica
 Ambito unitario B**

direttore d'area: ing. SAURO MOGLIE
 dirigente: arch. GIACOMO CIRCELLI
 responsabile procedimento: geom. EMILIO MANCINELLI*
 coordinatore: arch. DANIELE MARTELLI
 progettisti: arch. DANIELE MARTELLI
 ing. TOMMASO PIEMONTESE
 arch. GIACOMO CIRCELLI
 collaboratori: geom. EMILIO MANCINELLI*
 geom. ROBERTO BARBOTTI
 geom. ROBERTO MORESCHI
 geom. STEFANO GOVERNATORI
 ing. RICCARDO RACCOSTA
 arch. ALBERTO PROCACCINI
 geol. STEFANO CARDELLINI
 geol. AUGUSTO NICOLETTI
 dott. GIANNI FRATICELLI

assessore all'urbanistica arch. P. PASQUINI il sindaco Dott. F. GRAMILLANO

data: febbraio 2012
 Adottato con D.G.M. n. 357 del 18/10/2011

APPROVAZIONE

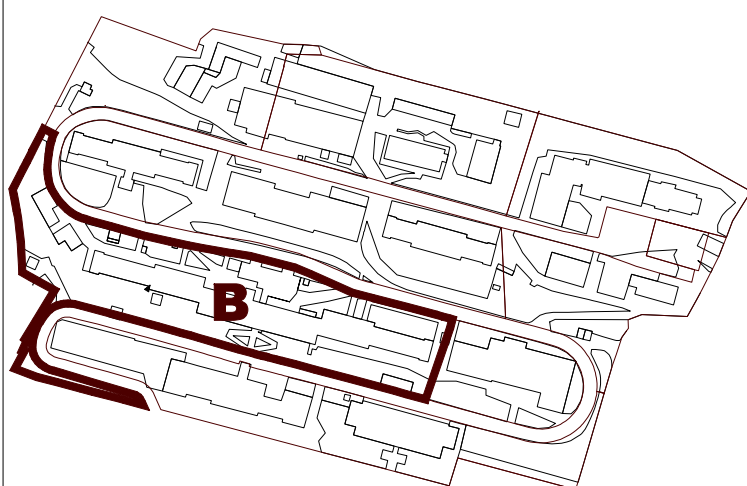
*fino alla data del pensionamento

comune di ancona
 servizio pianificazione urbanistica generale



**VARIANTE
 piano di recupero
 ex ospedale Umberto I**
 Schede di documentazione fotografica
 ambito unitario B
 Approvazione definitiva

direttore d'area: ing. SAURO MOGLIE
 dirigente del servizio: arch. DANIELE MARTELLI
 progettisti: arch. DANIELE MARTELLI
 collaboratori: geom. EMILIO MANCINELLI*
 geom. ROBERTO BARBOTTI
 geom. ROBERTO MORESCHI
 arch. ALBERTO PROCACCINI
 dott. geol. STEFANO CARDELLINI
 analisti geologici: geom. EMILIO MANCINELLI
 responsabile del procedimento: geom. EMILIO MANCINELLI
 assessore all'urbanistica: ENRICO TURCHETTI
 il sindaco: FABIO STURANI
 scale: 1:500 data: novembre 2008



localizzazione dell'area



annesso 23



annesso 33

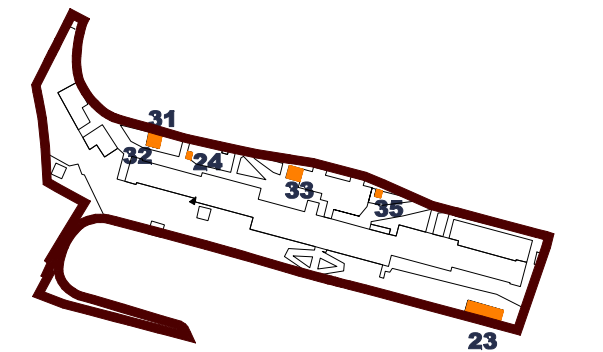


annesso 31-32



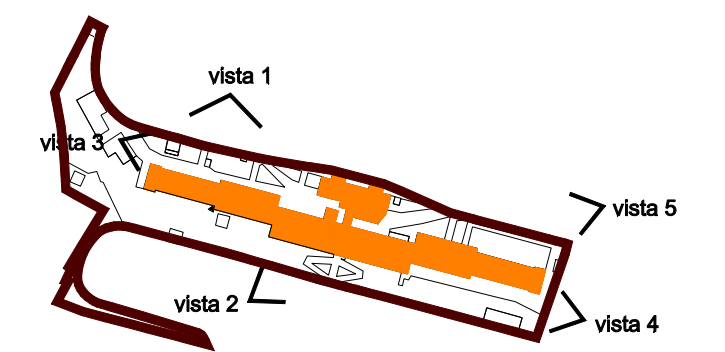
annesso 35

annessi 23-33-31-32-35-24



vista 1

padiglione 5



vista 2



vista 3



vista 4



vista 5



annesso 19



annesso 40



annesso 34

annessi 19-40-34

