

**VARIANTE**  
**PIANO DI RECUPERO**  
**ex Ospedale Umberto I°**

**all. 2**  
**Schede documentazione**  
**fotografica**  
**Ambito unitario C**

direttore d'area: Ing. SAURO MOGLIE  
 dirigente: arch. GIACOMO CIRCELLI  
 responsabile procedimento: geom. EMILIO MANCINELLI\*  
 coordinatore: arch. DANIELE MARTELLI  
 progettisti: arch. DANIELE MARTELLI  
 ing. TOMMASO PIEMONTESE  
 arch. GIACOMO CIRCELLI  
 geom. EMILIO MANCINELLI\*  
 geom. ROBERTO BARBOTTI  
 geom. ROBERTO MORESCHI  
 geom. STEFANO GOVERNATORI  
 ing. RICCARDO RACCOSTA  
 arch. ALBERTO PROCACCINI  
 geol. STEFANO CARDELLINI  
 geol. AUGUSTO NICOLETTI  
 dott. GIANNI FRATICELLI

assessore all'urbanistica: arch. P. PASQUINI  
 il sindaco: Dott. F. GRAMILLANO

data: febbraio 2012  
 Adottato con D.G.M. n. 357 del 18/10/2011  
**APPROVAZIONE**

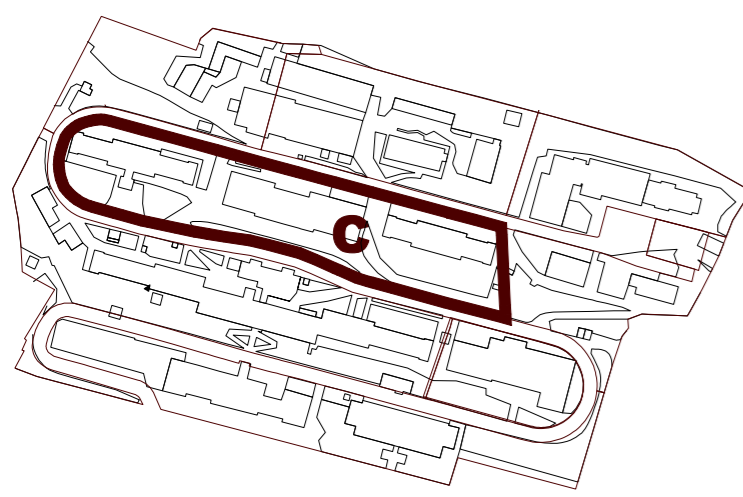
\*fino alla data del pensionamento

**comune di ancona**  
 servizio di pianificazione urbanistica generale



**all. 2**  
**piano di recupero**  
**ex ospedale Umberto I**  
 Schede di documentazione fotografica  
 ambito unitario C  
**Approvazione definitiva**

direttore d'area: Ing. SAURO MOGLIE  
 responsabile U.O.: arch. DANIELE MARTELLI  
 progettisti: Ing. SAURO MOGLIE  
 arch. DANIELE MARTELLI  
 arch. CLAUDIO CENTANNI  
 collaboratori: geom. MAURIZIO AZZOGUIDI  
 dott.ssa LUCIA NANNI  
 analisti geologiche: dott. geol. STEFANO CARDELLINI  
 supporto informatico: RICCARDO RACCOSTA  
 responsabile del procedimento: geom. MAURIZIO AZZOGUIDI  
 l'assessore all'urbanistica: GIANNI GIACCAGLIA  
 il sindaco: FABIO STURANI  
 scala: data: febbraio 2005



localizzazione dell'area

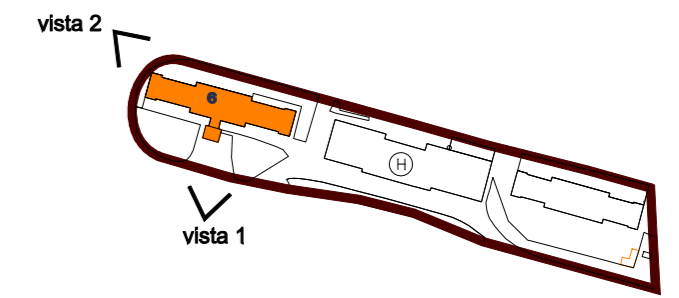


padiglione 6 - vista 1



padiglione 6 - vista 2

**padiglione 6**

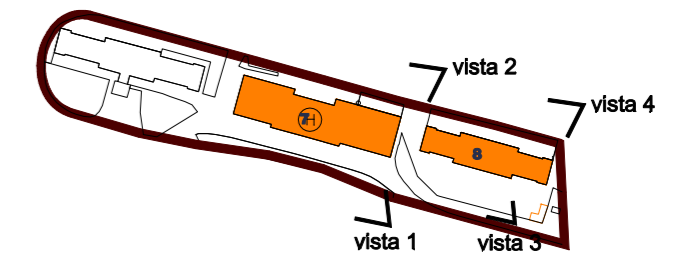


padiglione 7 - vista 1



padiglione 7 - vista 2

**padiglioni 7 - 8**



padiglione 8 - vista 3



padiglione 8 - vista 4



annesso 37



annesso 41

**annessi 37-41**

