

VARIANTE
PIANO DI RECUPERO
ex Ospedale Umberto I°

all. **2**
Schede documentazione
fotografica
Ambito unitario D

direttore d'area: ing. SAURO MOGLIE
 dirigente: arch. GIACOMO CIRCELLI
 responsabile procedimento: geom. EMILIO MANCINELLI*
 coordinatore: arch. DANIELE MARTELLI
 progettisti: arch. DANIELE MARTELLI
 ing. TOMMASO PIEMONTESE
 arch. GIACOMO CIRCELLI
 geom. EMILIO MANCINELLI*
 geom. ROBERTO BARBOTTI
 geom. ROBERTO MORESCHI
 geom. STEFANO GOVERNATORI
 ing. RICCARDO RACCOSTA
 arch. ALBERTO PROCACCINI
 geol. STEFANO CARDELLINI
 geol. AUGUSTO NICOLETTI
 dott. GIANNI FRATICELLI

assessore all'urbanistica arch. P. PASQUINI il sindaco Dott. F. GRAMILLANO

data: febbraio 2012
 Adottato con D.G.M. n. 357 del 18/10/2011

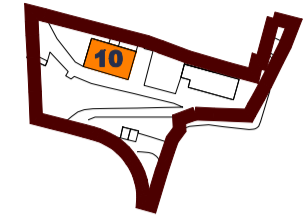
APPROVAZIONE

*fino alla data del pensionamento



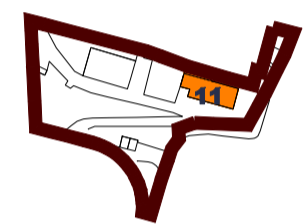
padiglione 10

padiglione 10



padiglione 11

padiglione 11



comune di ancona
 servizio pianificazione urbanistica generale



piano di recupero
ex ospedale Umberto I

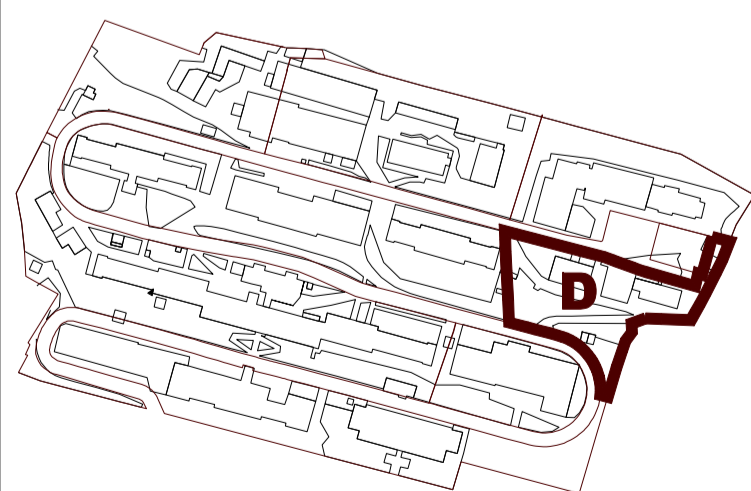
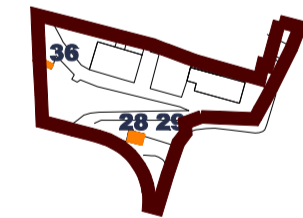
Schede di documentazione fotografica
 ambito unitario D
Approvazione definitiva

direttore d'area: ing. SAURO MOGLIE
 responsabile U.O.: arch. DANIELE MARTELLI
 progettisti: ing. SAURO MOGLIE
 arch. DANIELE MARTELLI
 arch. CLAUDIO CENTANNI
 collaboratori: geom. MAURIZIO AZZOGUIDI
 rilievo del verde: dott.ssa LUCIA NANNI
 analisi geologica: dott. geol. STEFANO CARDELLINI
 supporto informatico: RICCARDO RACCOSTA
 responsabile del procedimento: geom. MAURIZIO AZZOGUIDI
 l'assessore all'urbanistica GIANNI GIACCAGLIA il sindaco FABIO STURANI
 scala: data: febbraio 2005



annesso 36

annessi 28-29-36



localizzazione dell'area



annesso 28-29