

VARIANTE
PIANO DI RECUPERO
ex Ospedale Umberto I°

all. **2**
 Schede documentazione
 fotografica
 Ambito unitario E

direttore d'area: ing. SAURO MOGLIE
 dirigente: arch. GIACOMO CIRCELLI
 responsabile procedimento: geom. EMILIO MANCINELLI*
 coordinatore: arch. DANIELE MARTELLI
 progettisti: arch. DANIELE MARTELLI
 ing. TOMMASO PIEMONTESE
 arch. GIACOMO CIRCELLI
 geom. EMILIO MANCINELLI*
 geom. ROBERTO BARBOTTI
 geom. ROBERTO MORESCHI
 geom. STEFANO GOVERNATORI
 ing. RICCARDO RACCOSTA
 arch. ALBERTO PROCCACCINI
 geom. STEFANO CARDELLINI
 geol. AUGUSTO NICOLETTI
 dott. GIANNI FRATICELLI

assessore all'urbanistica: arch. P. PASQUINI
 il sindaco: Dott. F. GRAMILLANO

data: febbraio 2012
 Adottato con D.G.M. n. 357 del 18/10/2011

APPROVAZIONE

*fino alla data del pensionamento



vista 1

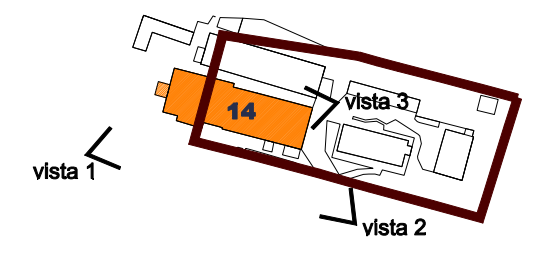


vista 2



vista 3

padiglione 14



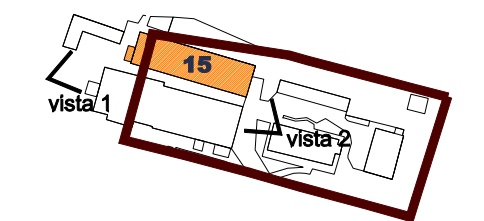
annesso 15 - vista 1



annesso 15 - vista 2

annesso 45

annesso 15



comune di ancona
 servizio pianificazione urbanistica generale



piano di recupero
ex ospedale Umberto I

Schede di documentazione fotografica
 ambito unitario E
 Approvazione definitiva

direttore d'area: ing. SAURO MOGLIE
 responsabile U.O.: arch. DANIELE MARTELLI
 progettisti: ing. SAURO MOGLIE
 arch. DANIELE MARTELLI
 arch. CLAUDIO CENTANNI
 collaboratori: geom. MAURIZIO AZZOGUIDI
 rilievo del verde: dott.ssa LUCIA NANNI
 analisi geologica: dott. geol. STEFANO CARDELLINI
 supporto informatico: RICCARDO RACCOSTA
 responsabile del procedimento: geom. MAURIZIO AZZOGUIDI
 l'assessore all'urbanistica: GIANNI GIACCAGLIA
 il sindaco: FABIO STURANI
 data: febbraio 2006

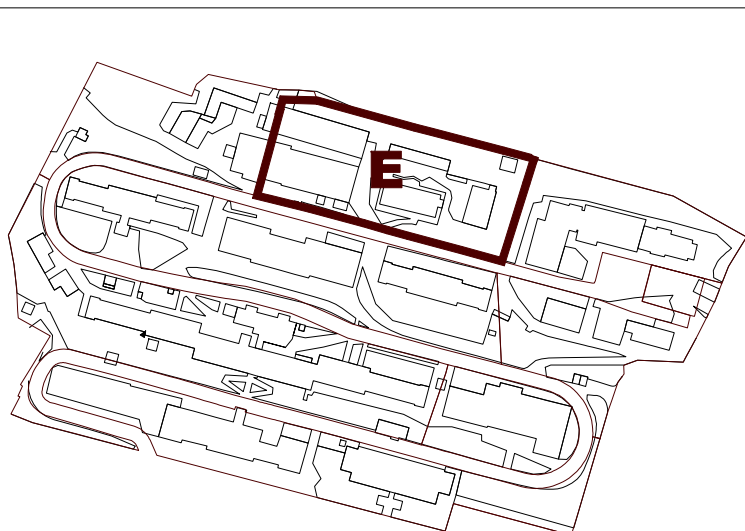
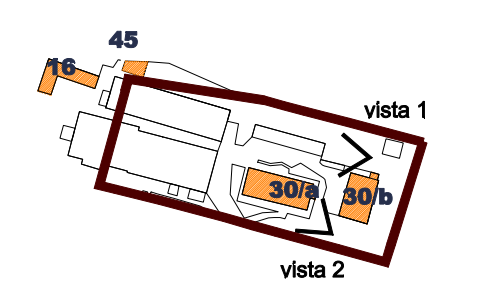


annesso 30/a - vista 1



annesso 45

annessi 16-30/a-30/b-45



localizzazione dell'area



annesso 16



annesso 30/a - vista 2



annesso 30/b