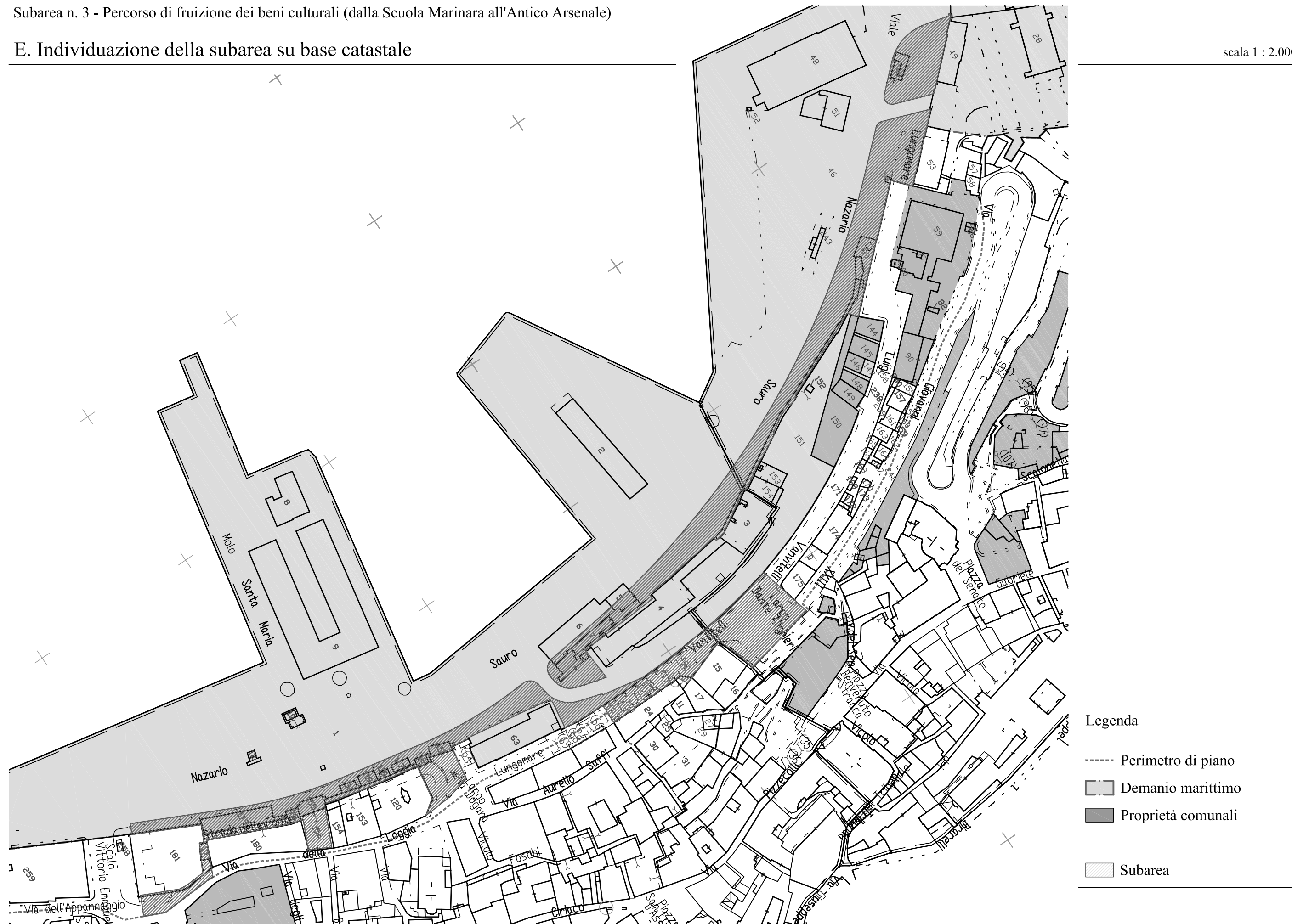
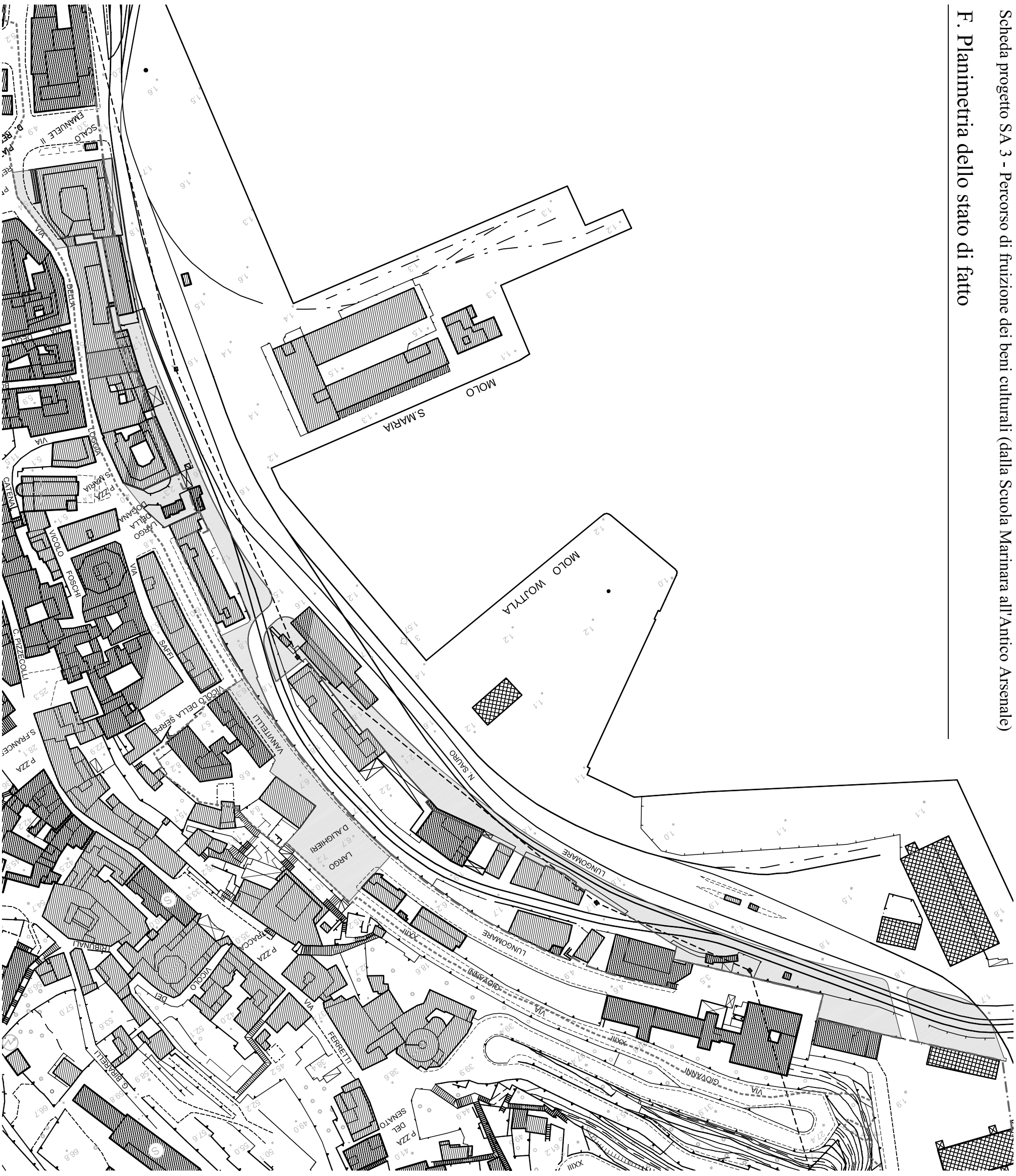


E. Individuazione della subarea su base catastale



F. Planimetria dello stato di fatto



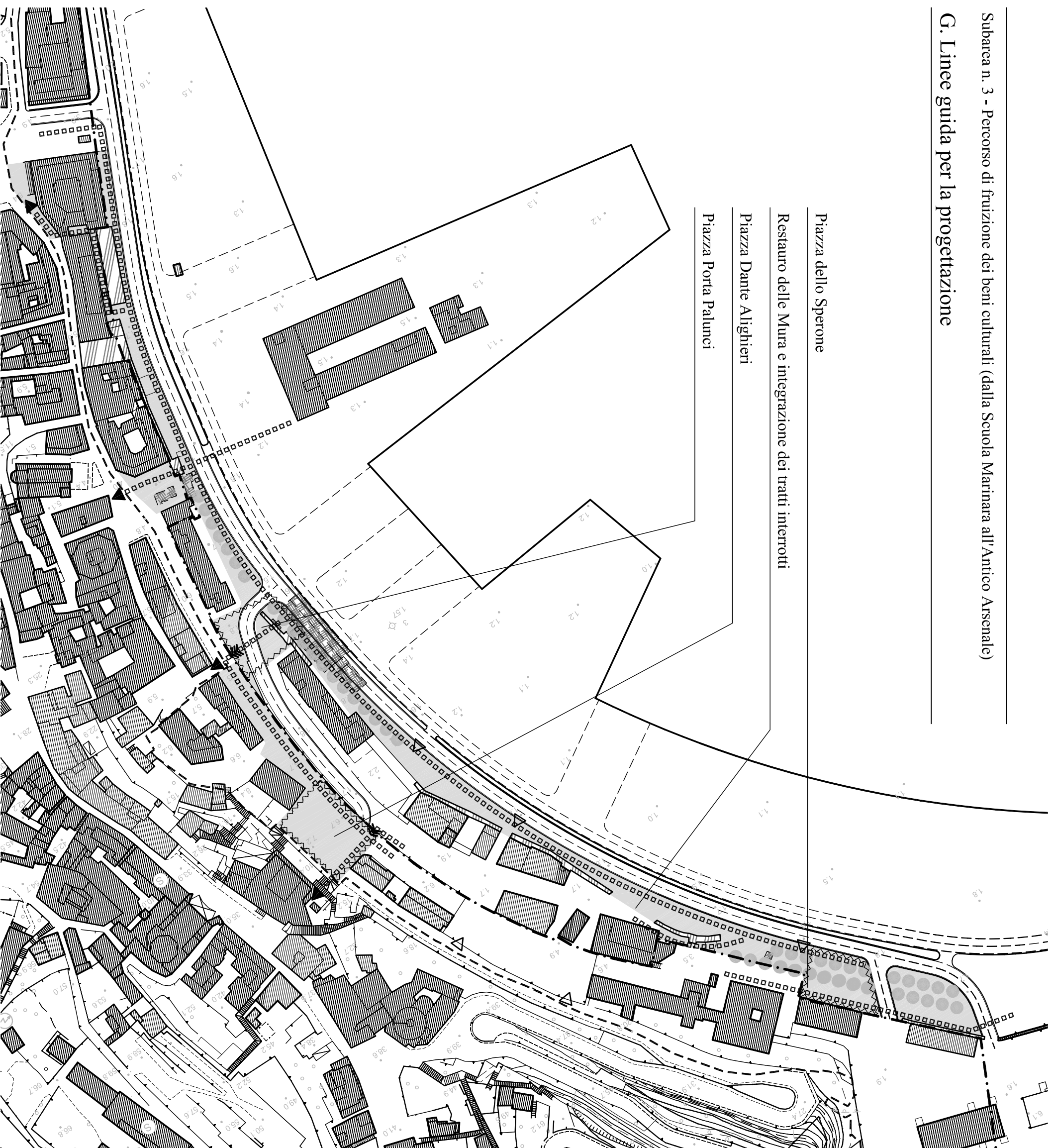
- Legenda**
- Perimetro di piano
  - Confine demanio marittimo
  - Subarea

Subarea n. 3 - Percorso di fruizione dei beni culturali (dalla Scuola Marinara all'Antico Arsenale)

## G. Linee guida per la progettazione

scala 1 : 2.000

Piazza dello Sperone  
Restauro delle Mura e integrazione dei tratti interrotti  
Piazza Dante Alighieri  
Piazza Porta Palunci



### Legenda

- Perimetro di piano
- - - Confine demanio marittimo
- Nuovo profilo banchine
- Spazi pubblici pavimentati
- Piazze
- Filari alberati
- Percorsi pedonali
- ≡ Risalite
- ▲ Connessioni con la città
- ▨ Edifici e manufatti storici
- ▩ Edifici e manufatti da ristrutturare
- ▧ Edifici e manufatti da demolire