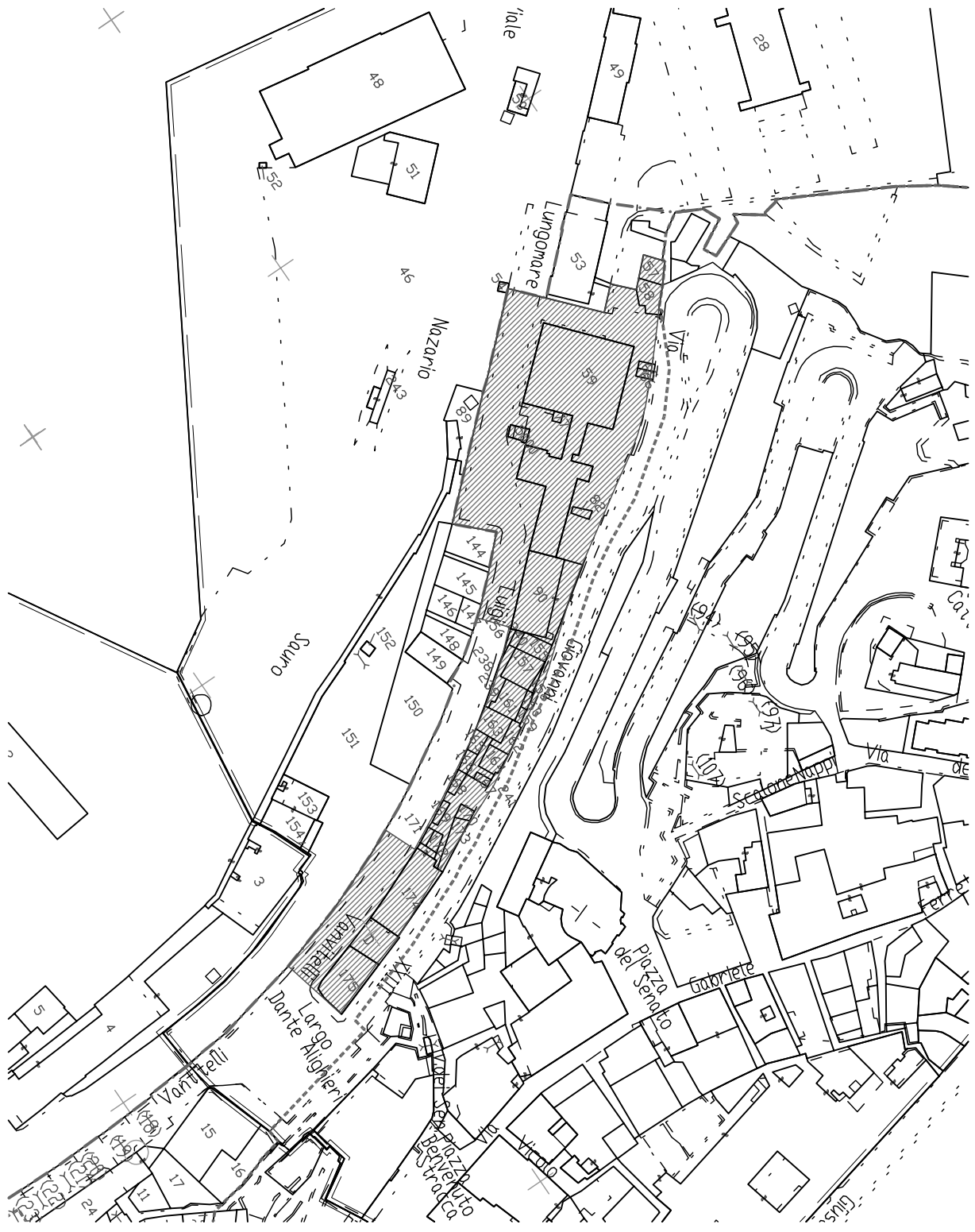


E. Individuazione della subarea su base catastale

scala 1 : 2.000



Legenda

----- Perimetro di piano

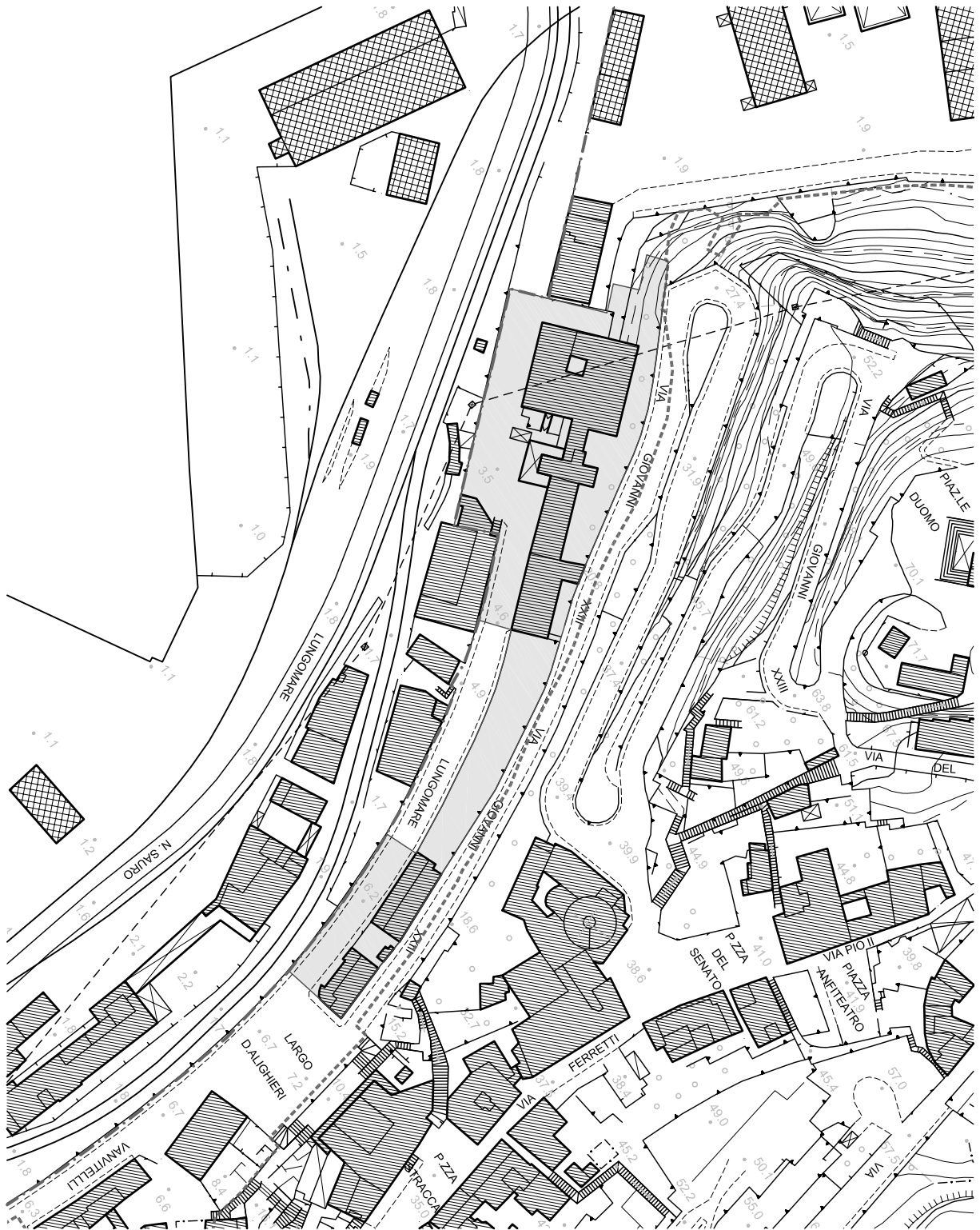
▨ Demanio marittimo

■ Proprietà comunali

▧ Subarea

F. Planimetria dello stato di fatto

scala 1 : 2.000



Legenda

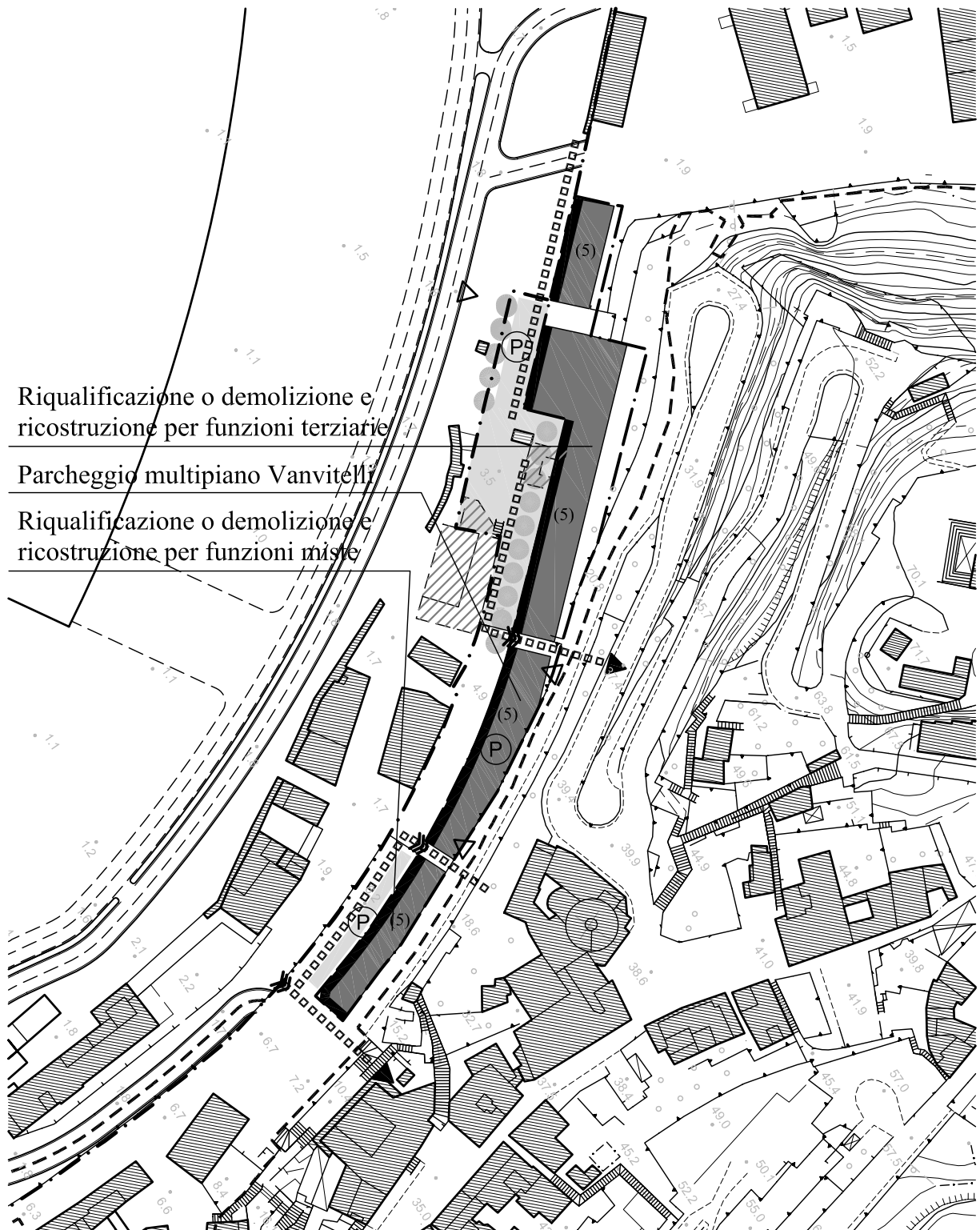
----- Perimetro di piano

■ Subarea

- - - - - Confine del demanio marittimo

G. Linee guida per la progettazione

scala 1 : 2.000



Legenda

- Perimetro di piano
- .- Confine demanio marittimo
- Nuovo profilo banchine
- Spazi pubblici pavimentati
- Filari alberati

- Percorsi pedonali
- »»» Risalite
- ▶ Connessioni con la città
- ▷ Accessi carrabili
- Ⓟ Parcheggi pubblici

- ▨ Edifici e manufatti storici
- ▩ Edifici e manufatti da demolire
- Perimetro di concentrazione volumetrica
- ▬ Allineamenti principali
- (1) Numero di piani
- Giacitura indicativa delle nuove volumetrie