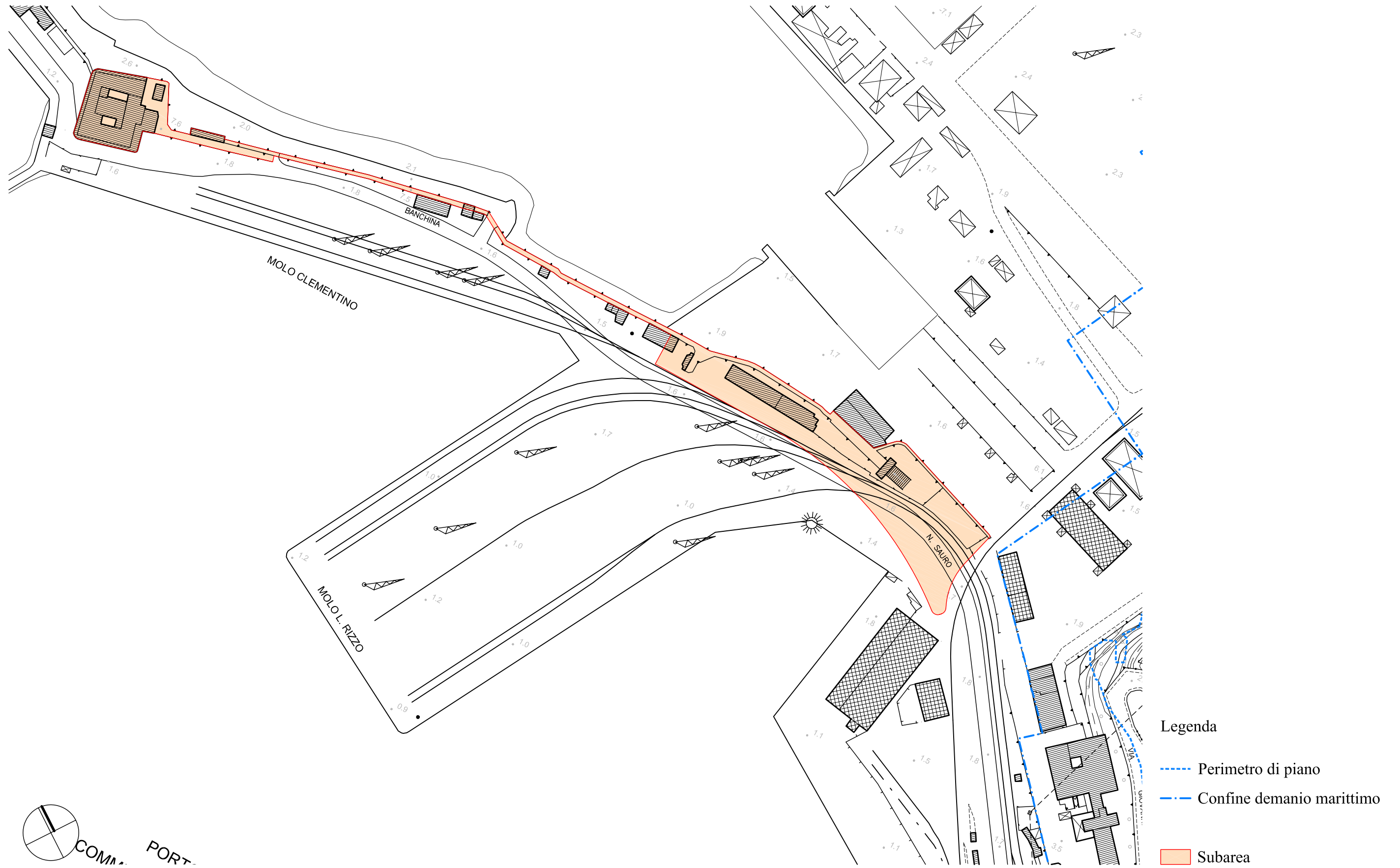
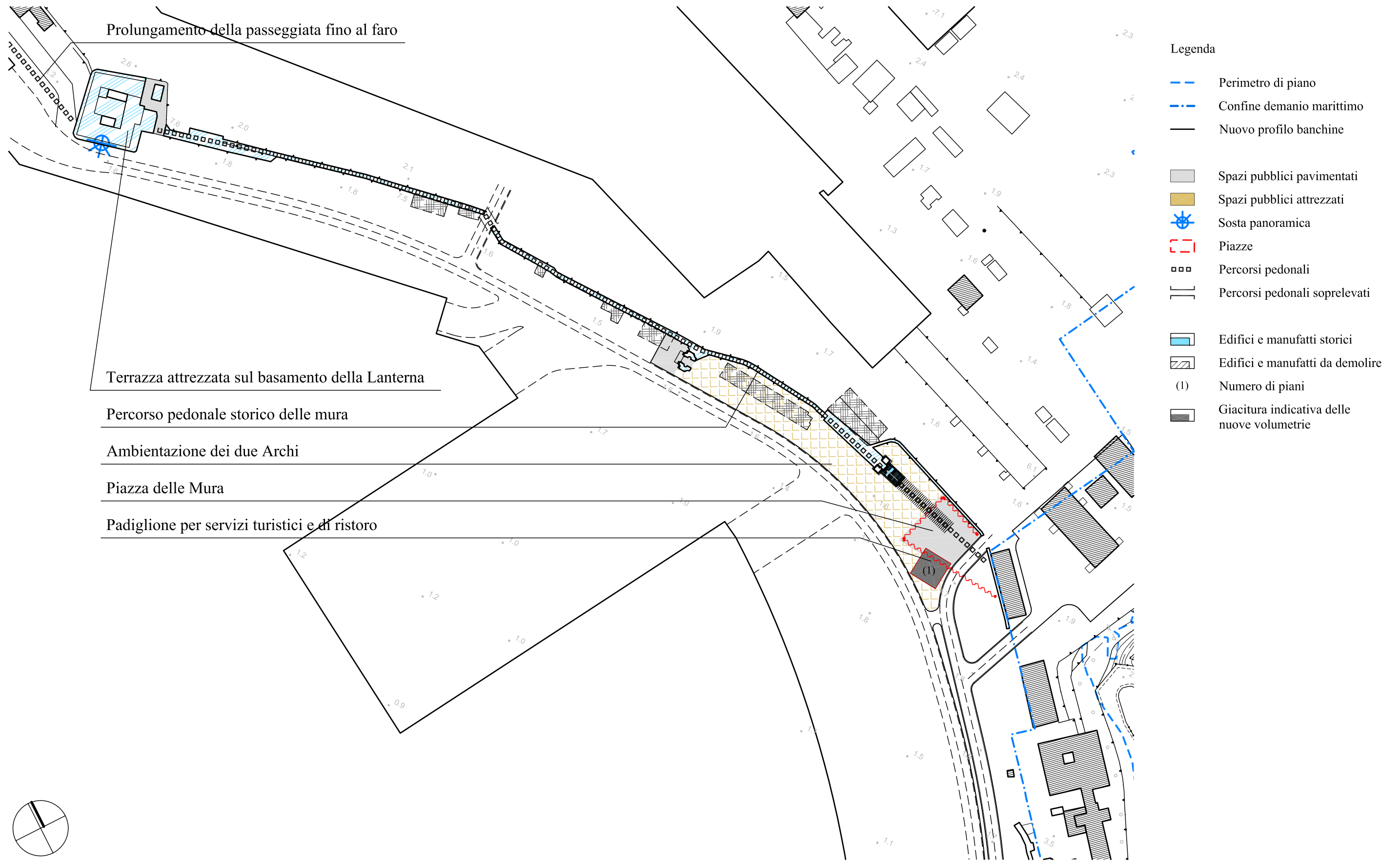


E. Individuazione della subarea su base catastale





### G. Linee guida per la progettazione





Subarea n. 2 - Viabilità sottomare (dal Varco della Repubblica all'area dei cantieri navali)

F. Planimetria dello stato di fatto

scala 1 : 2.000

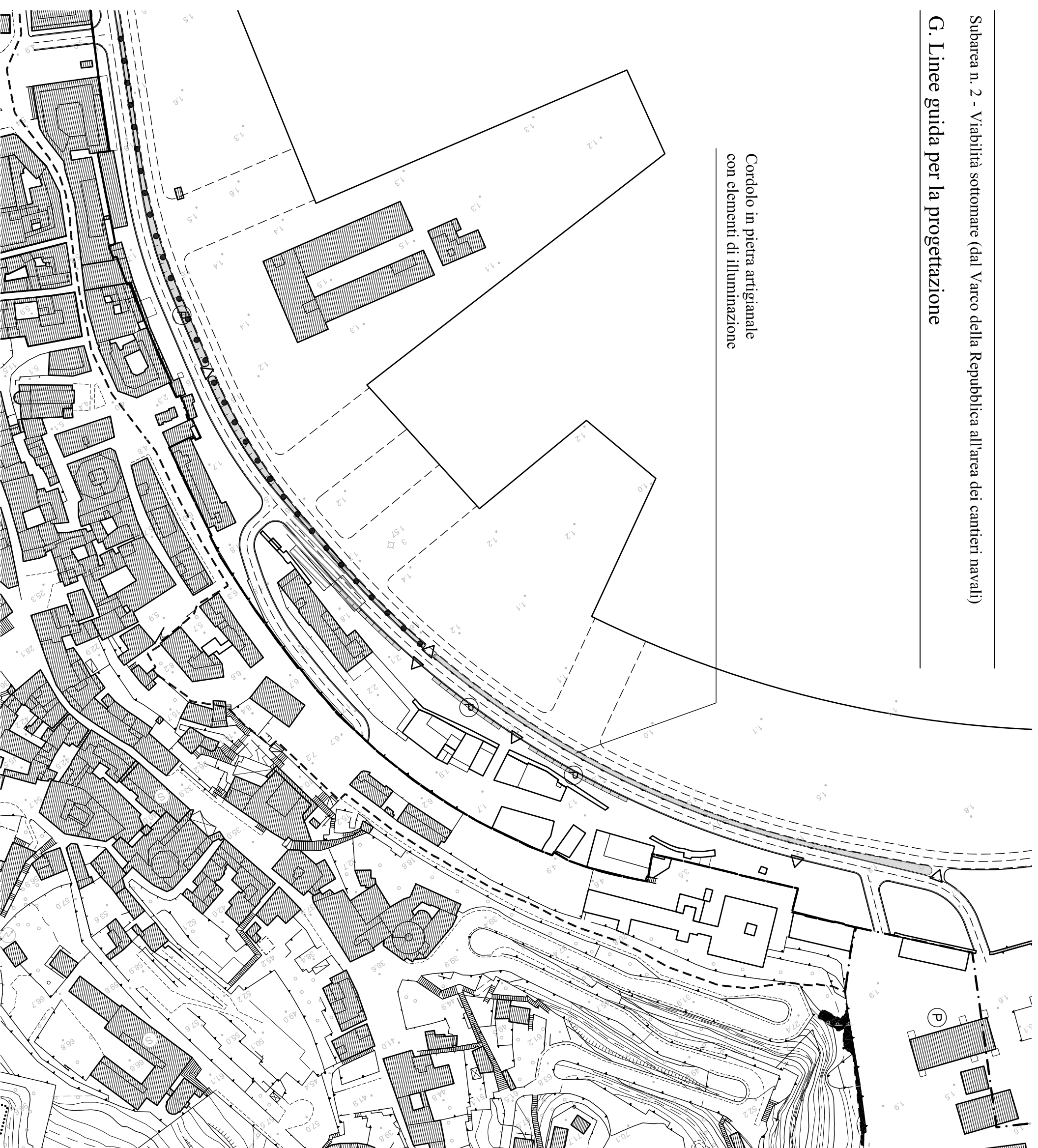


- Legenda
- ..... Perimetro di piano
  - - - Confine demanio marittimo
  - Subarea

Subarea n. 2 - Viabilità sottomare (dal Varco della Repubblica all'area dei cantieri navali)

## G. Linee guida per la progettazione

Cordolo in pietra artigianale  
con elementi di illuminazione

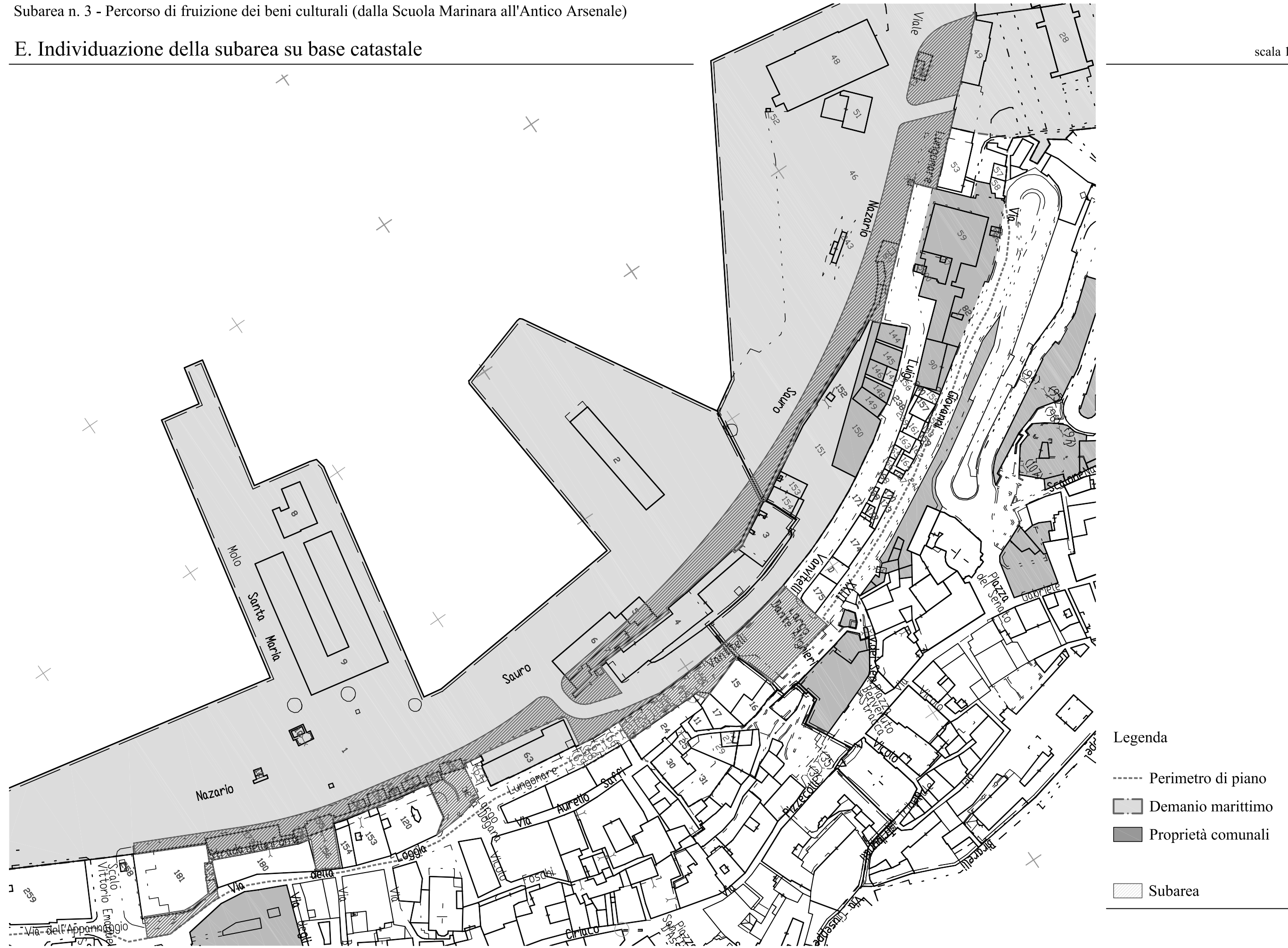


scala 1 : 2.000

### Legenda

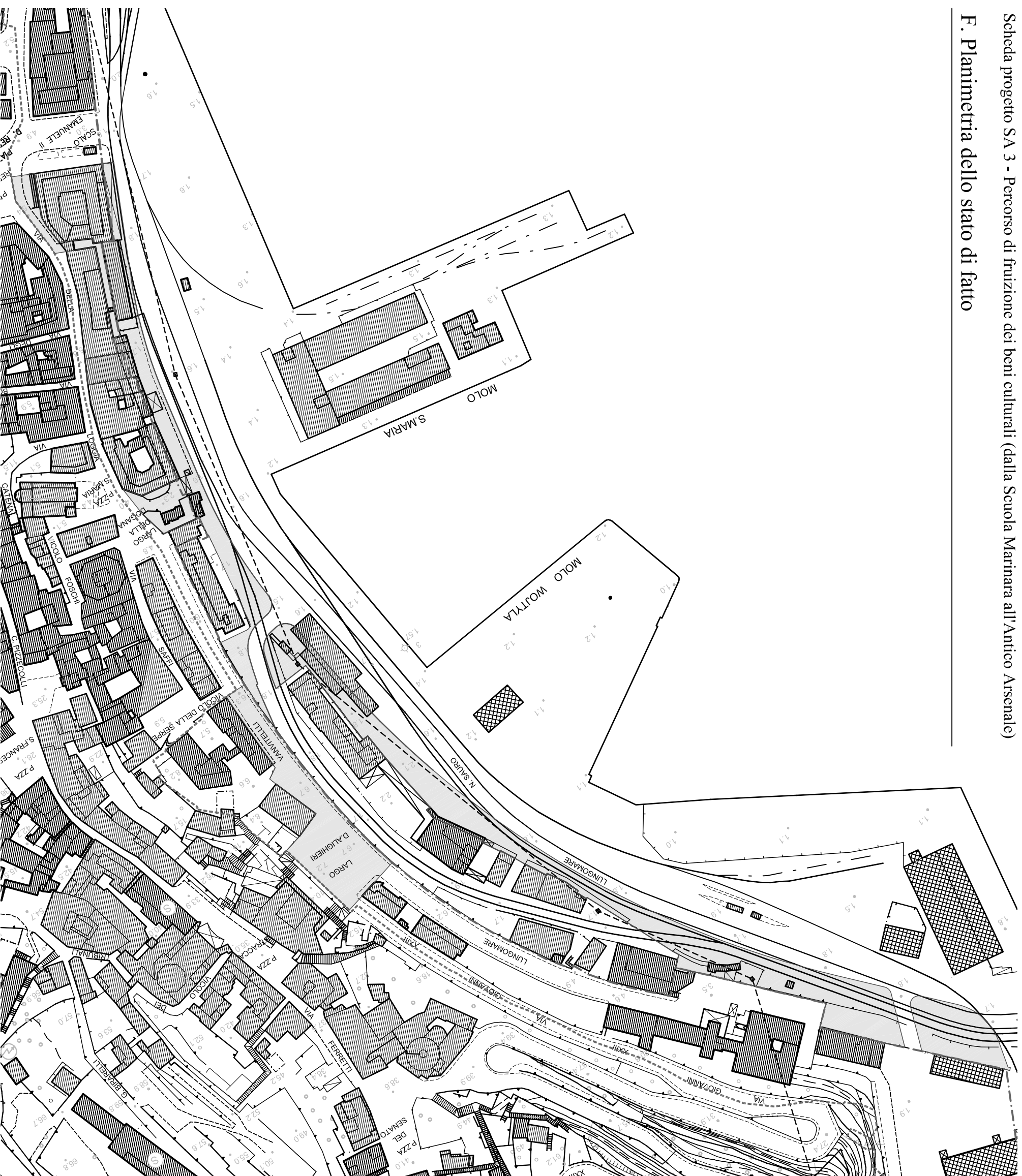
- Perimetro di piano
- · - · Confine demanio marittimo
- Nuovo profilo banchine
- Spazi pubblici pavimentati
- Percorsi pedonali
- Risalite meccanizzate
- Demarcazione città-porto
- Nuova viabilità
- ▽ Accessi carrabili
- Ⓟ Parcheggi pubblici
- ▨ Edifici e manufatti da demolire
- ▩ Giacitura indicativa delle nuove volumetrie

E. Individuazione della subarea su base catastale



- Legenda
- Perimetro di piano
  - Demanio marittimo
  - Proprietà comunali
  - ▨ Subarea

F. Planimetria dello stato di fatto



Legenda

----- Perimetro di piano

———— Confine demanio marittimo

■ Subarea

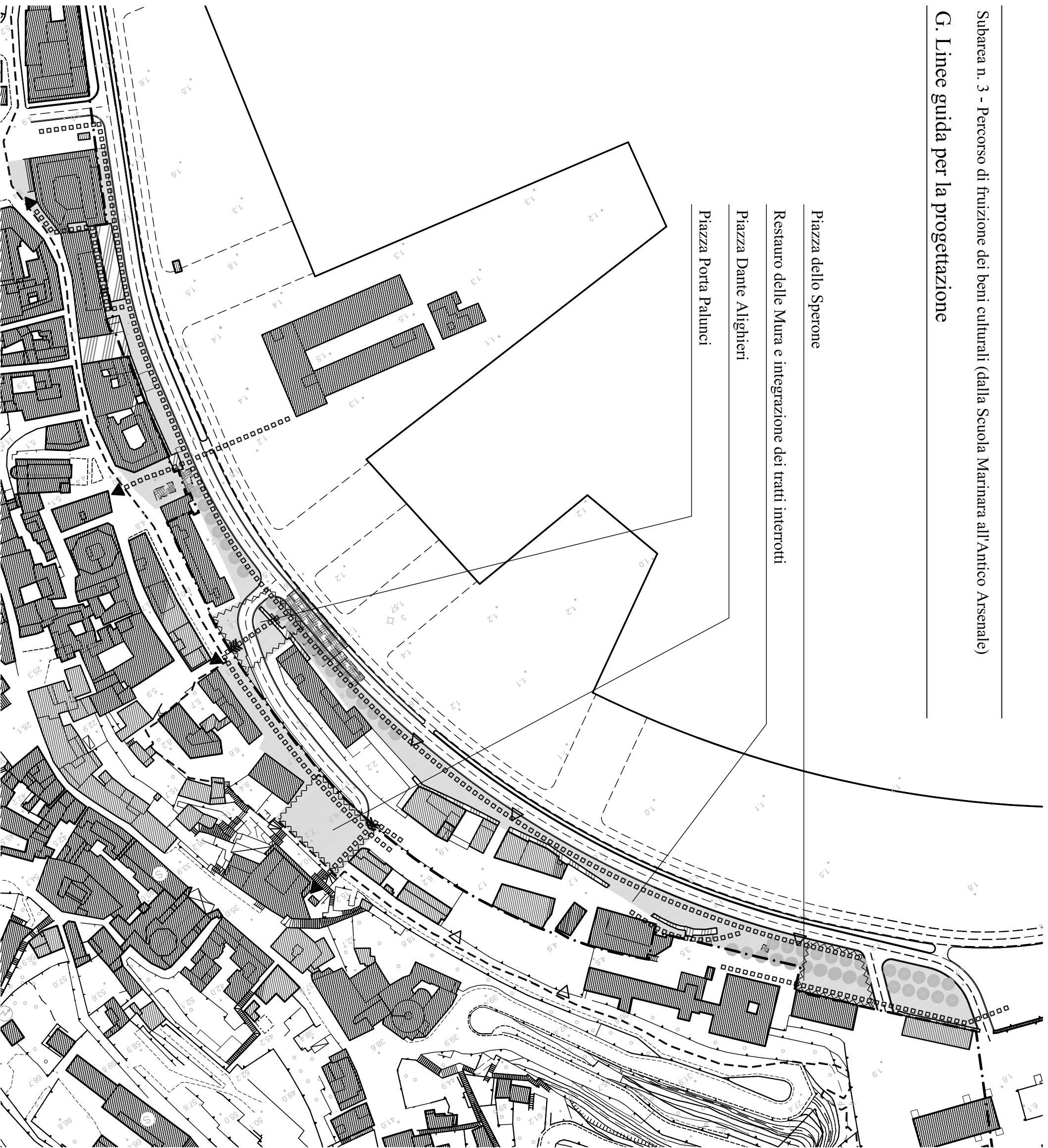


Subarea n. 3 - Percorso di fruizione dei beni culturali (dalla Scuola Marinara all'Antico Arsenale)

## G. Linee guida per la progettazione

scala 1 : 2.000

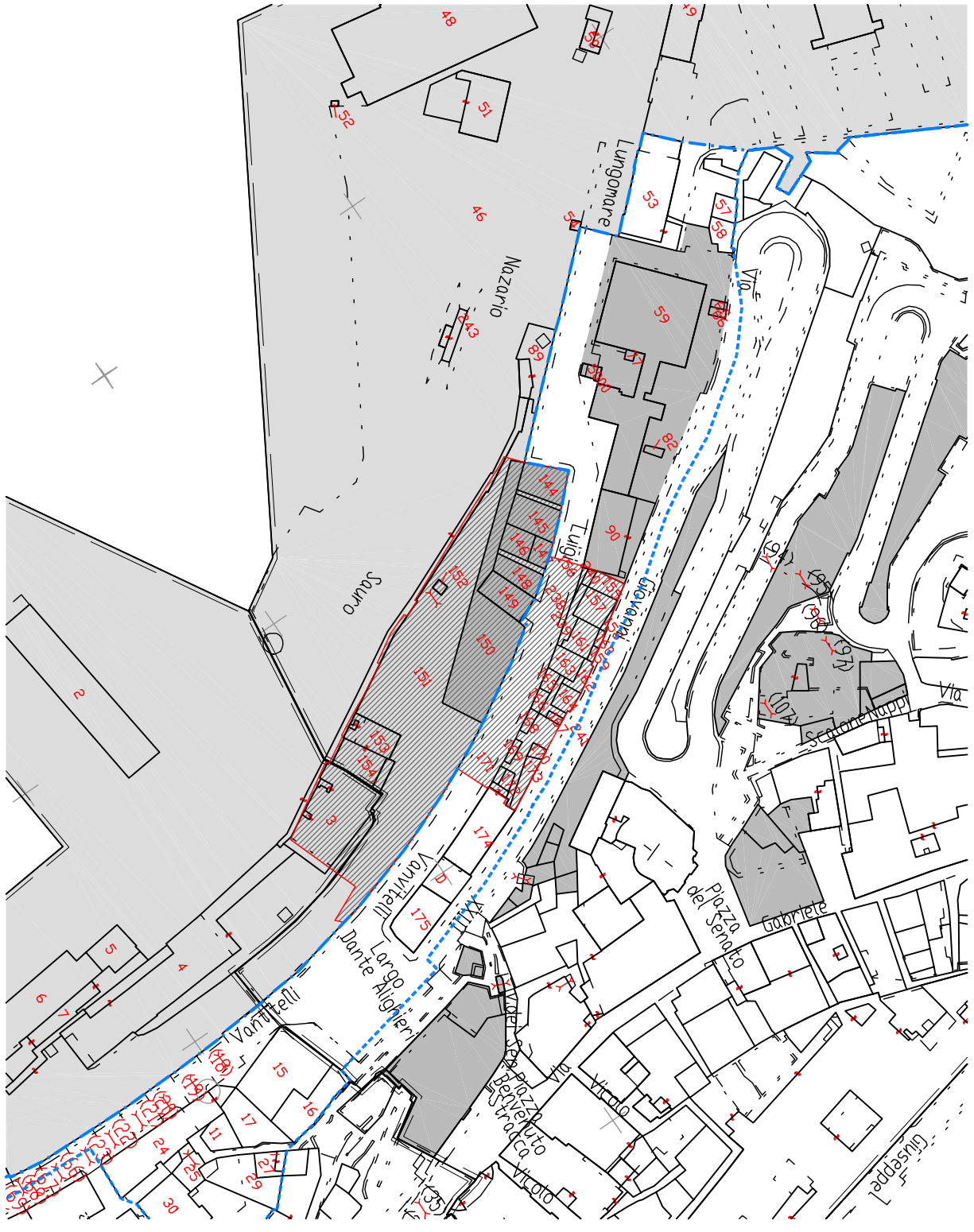
Piazza dello Sperone  
Restauro delle Mura e integrazione dei tratti interrotti  
Piazza Dante Alighieri  
Piazza Porta Palunci



### Legenda

- Perimetro di piano
- - - Confine demanio marittimo
- Nuovo profilo banchine
- Spazi pubblici pavimentati
- Piazze
- Filari alberati
- Percorsi pedonali
- ≡ Risalite
- ▲ Connessioni con la città
- ▨ Edifici e manufatti storici
- ▩ Edifici e manufatti da ristrutturare
- ▧ Edifici e manufatti da demolire

E. Individuazione della subarea su base catastale



Legenda

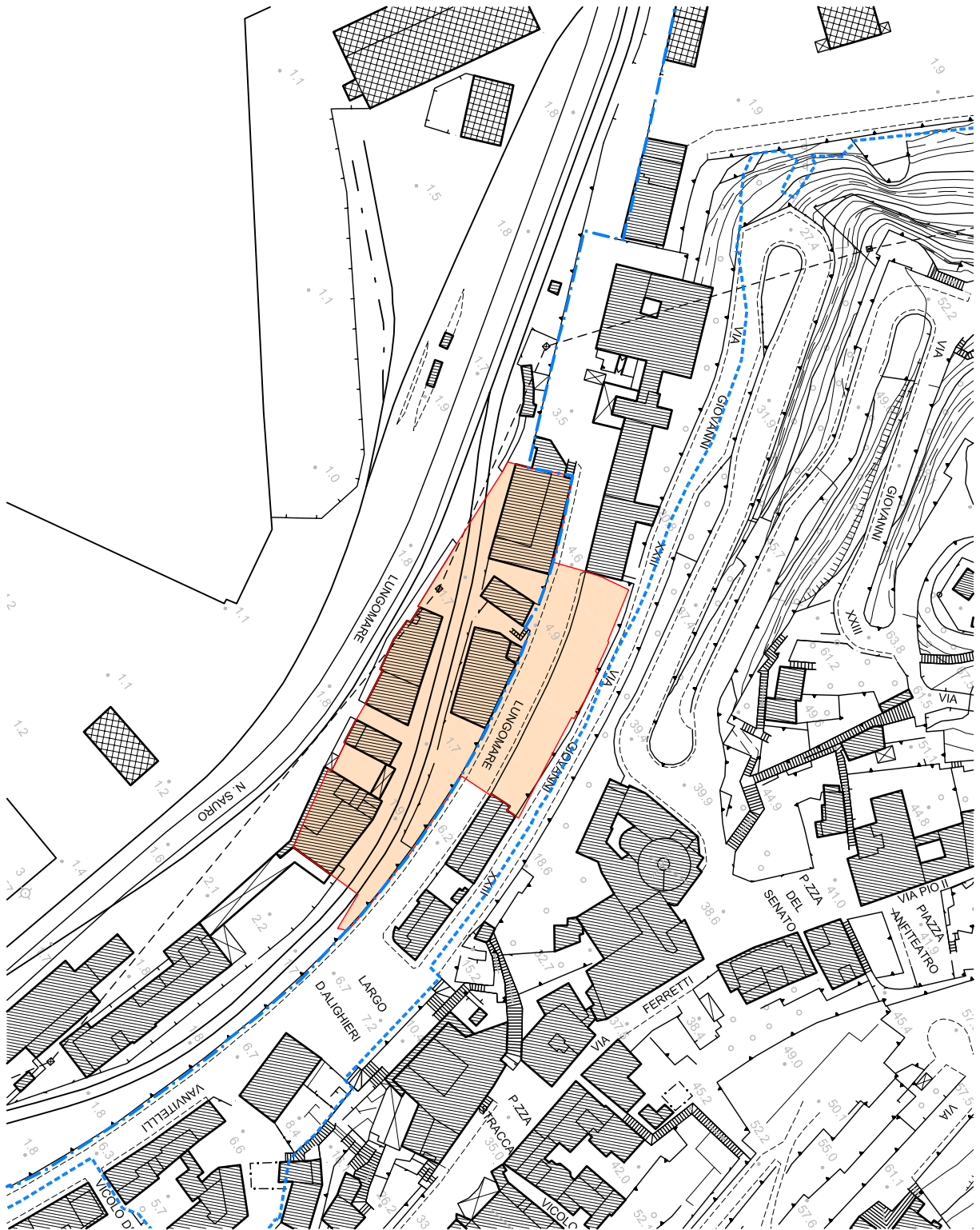
----- Perimetro di piano

— Demanio marittimo

■ Proprietà comunali

▨ Subarea

F. Planimetria dello stato di fatto

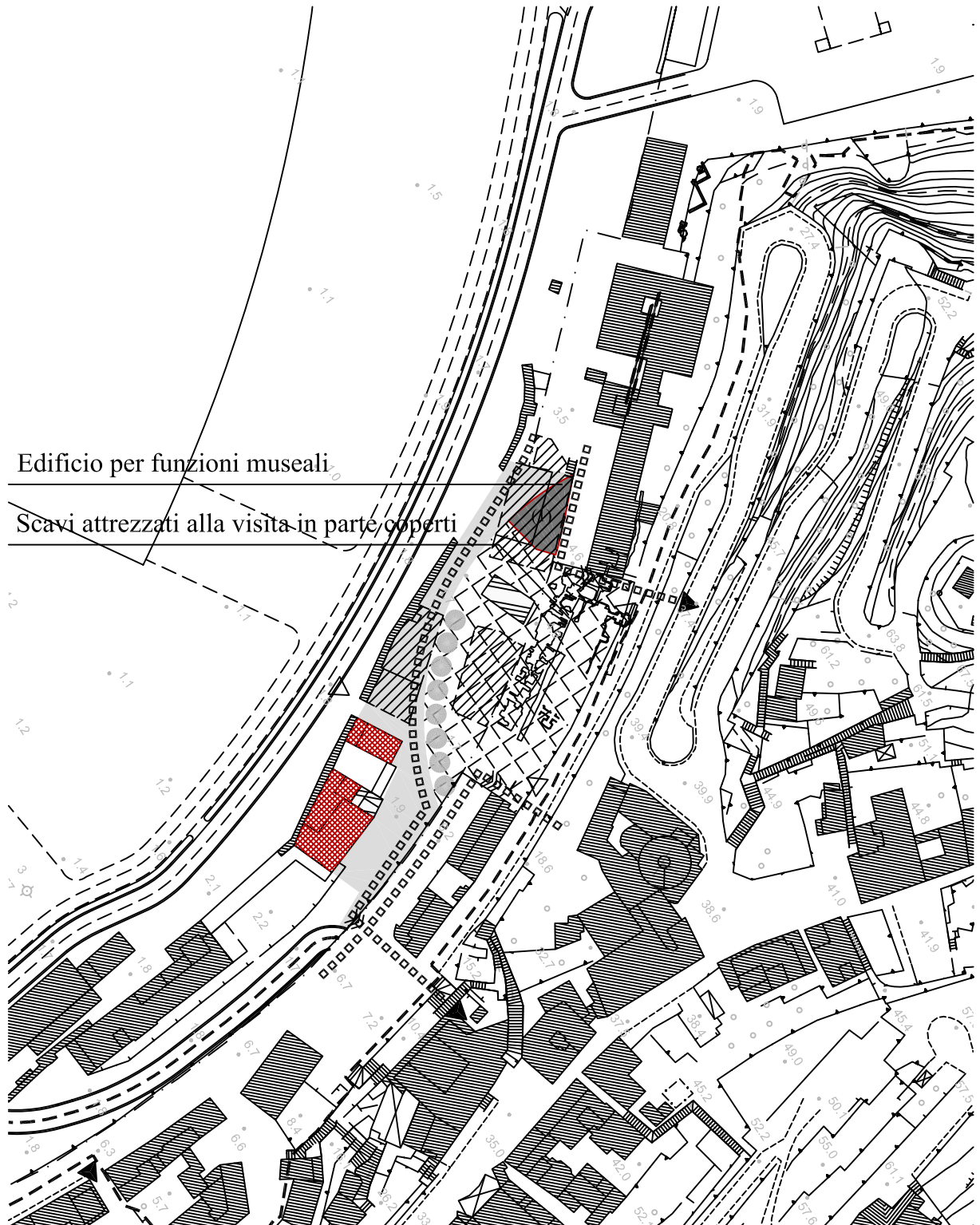


Legenda

----- Perimetro di piano

■ Subarea

--- Confine del demanio marittimo



Legenda

--- Perimetro di piano

- - - Confine demanio marittimo

— Nuovo profilo banchine

■ Spazi pubblici pavimentati

▤ Spazi pubblici attrezzati

●● Filari alberati

□□ Percorsi pedonali

» Risalite

▶ Connessioni con la città

▷ Accessi carrabili

⊠ Reperti archeologici

▨ Edifici e manufatti storici

▤ Edifici e manufatti da ristrutturare

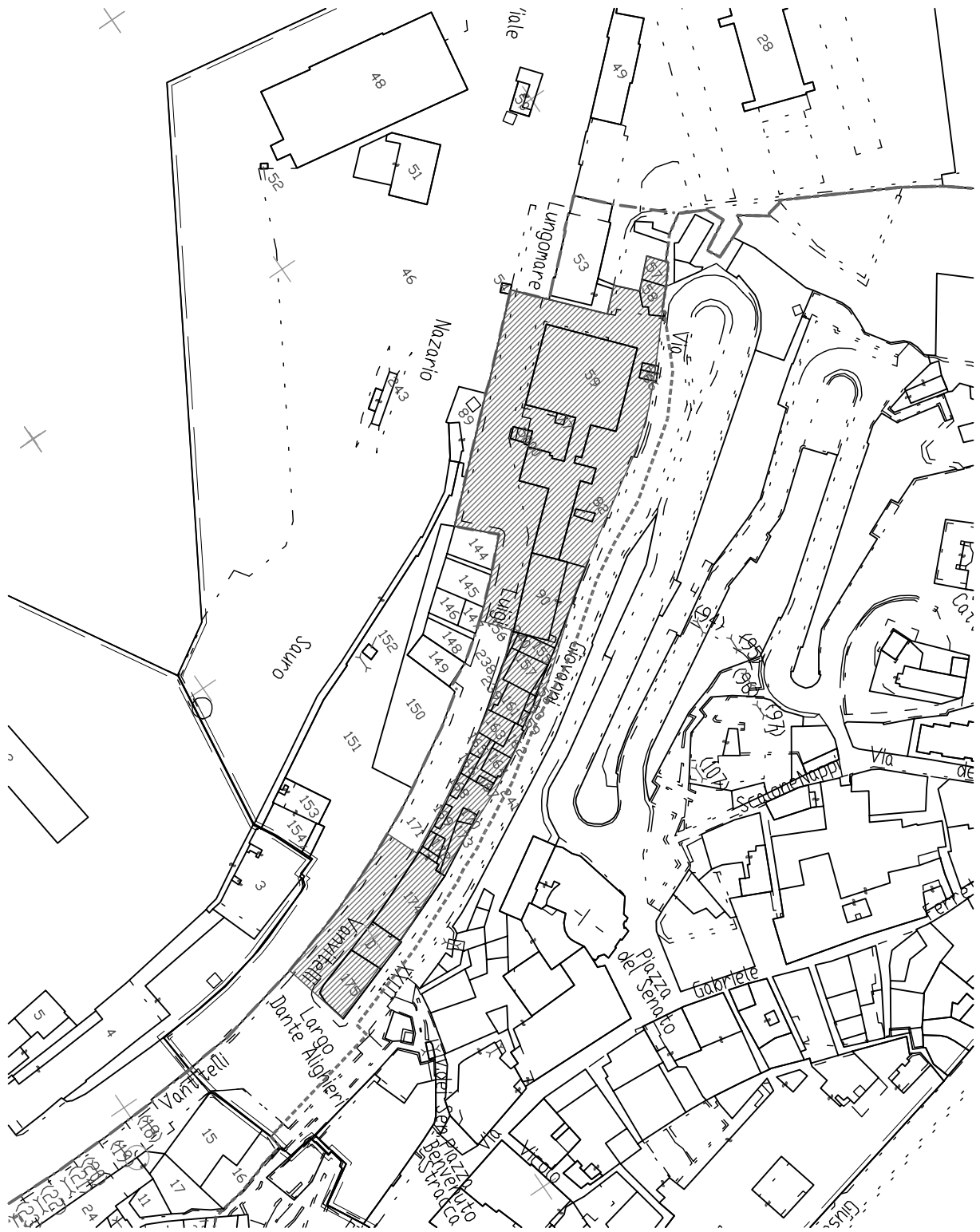
▧ Edifici e manufatti da demolire

(1) Numero di piani

■ Giacitura indicativa delle nuove volumetrie

E. Individuazione della subarea su base catastale

scala 1 : 2.000



Legenda

----- Perimetro di piano

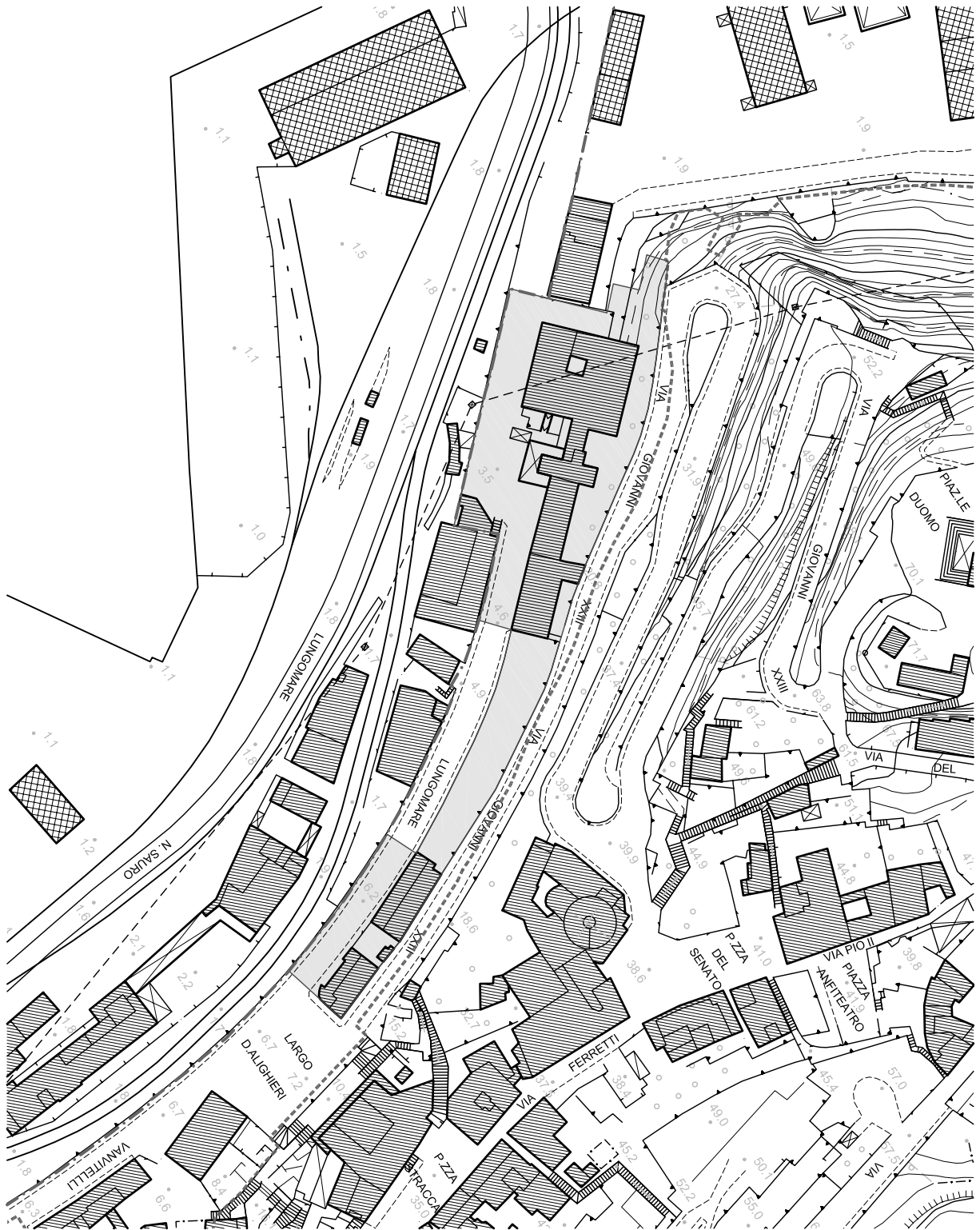
⋯ Demanio marittimo

■ Proprietà comunali

▨ Subarea

F. Planimetria dello stato di fatto

scala 1 : 2.000

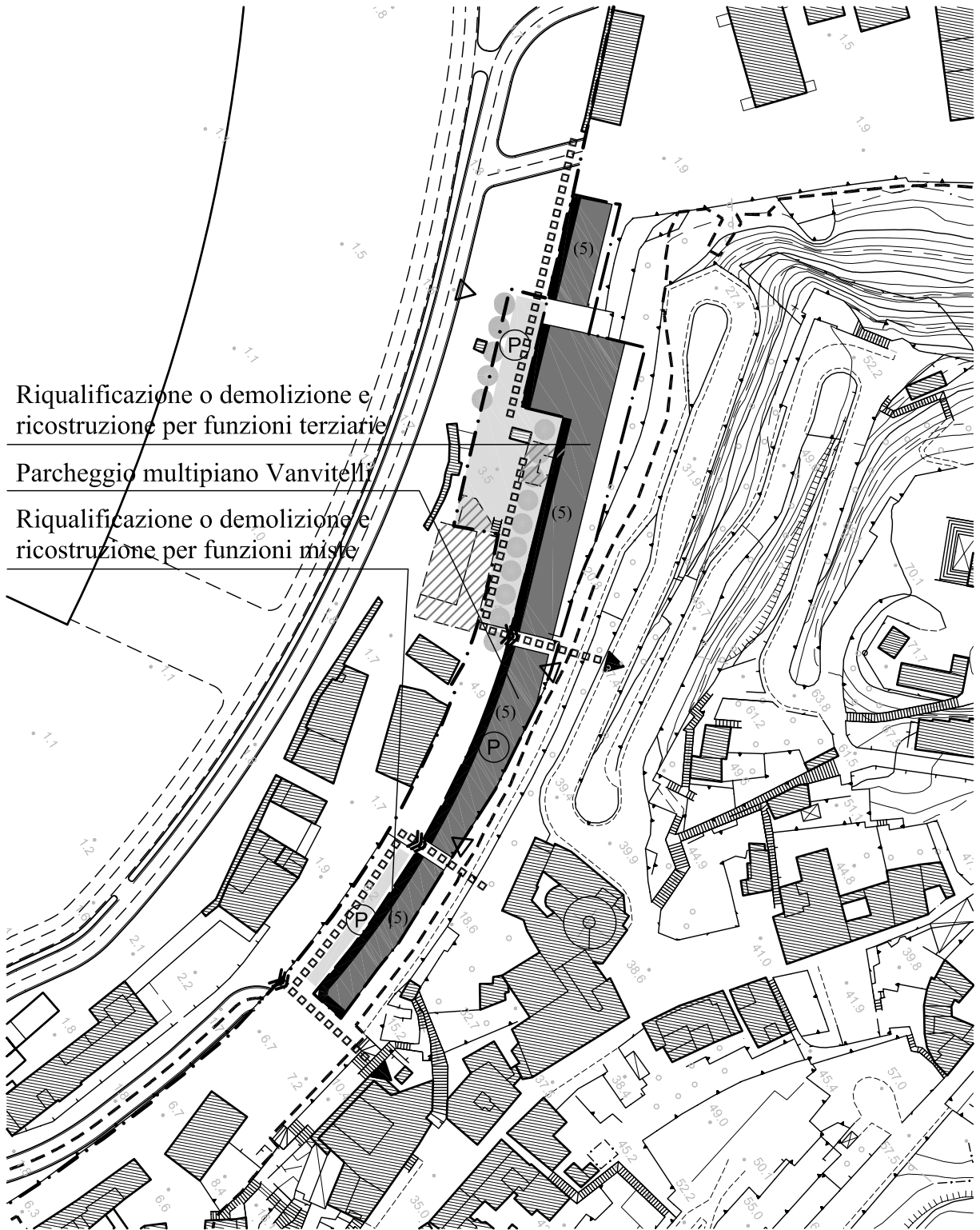


Legenda

- Perimetro di piano
- Confine del demanio marittimo
- Subarea

G. Linee guida per la progettazione

scala 1 : 2.000



Riqualificazione o demolizione e ricostruzione per funzioni terziarie

Parcheggio multipiano Vanvitelli

Riqualificazione o demolizione e ricostruzione per funzioni miste

Legenda

--- Perimetro di piano

-.- Confine demanio marittimo

— Nuovo profilo banchine

■ Spazi pubblici pavimentati

●● Filari alberati

□□ Percorsi pedonali

»» Risalite

▶ Connessioni con la città

▷ Accessi carrabili

Ⓟ Parcheggi pubblici

▨ Edifici e manufatti storici

▩ Edifici e manufatti da demolire

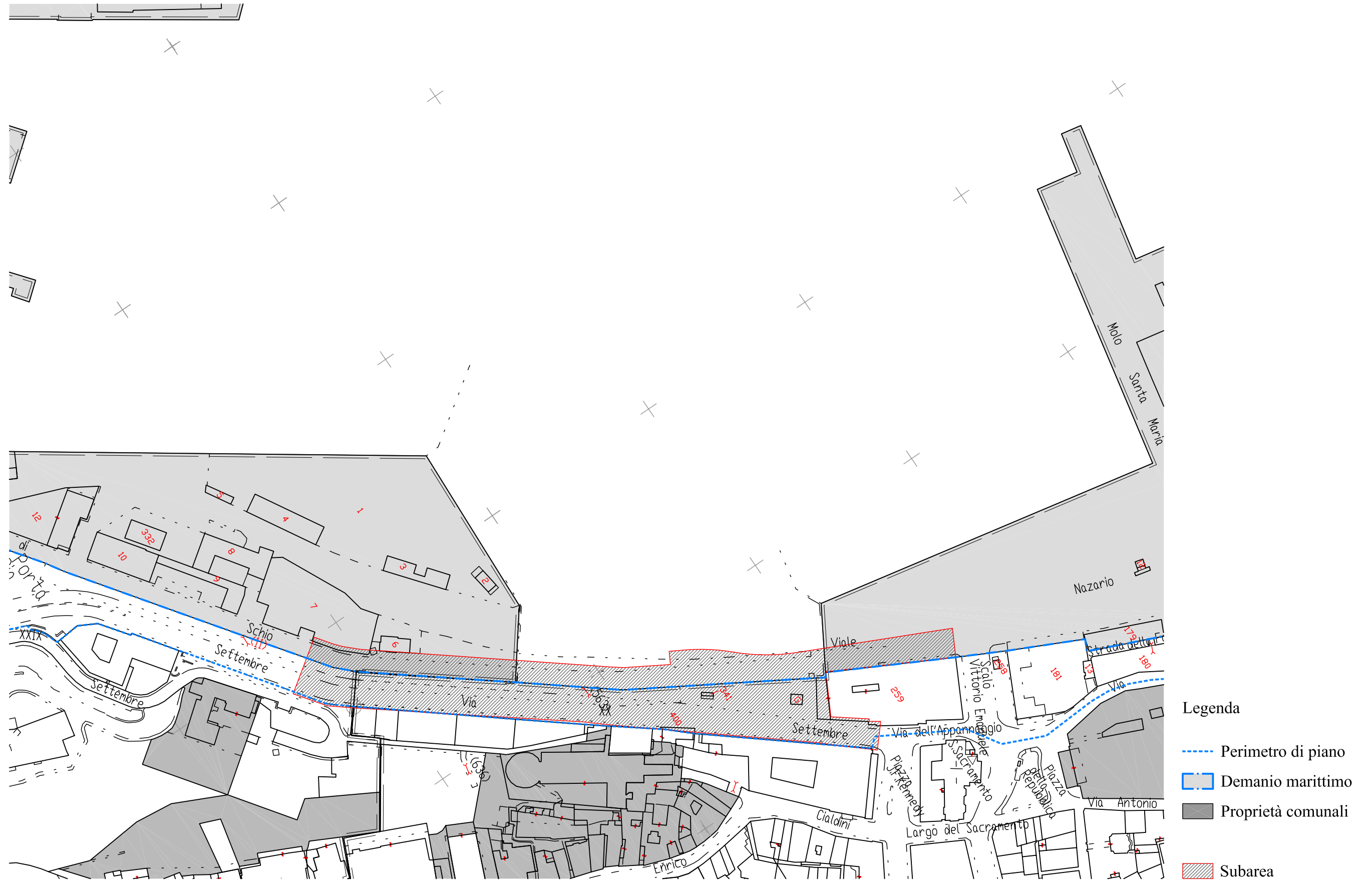
□ Perimetro di concentrazione volumetrica

▬ Allineamenti principali

(1) Numero di piani

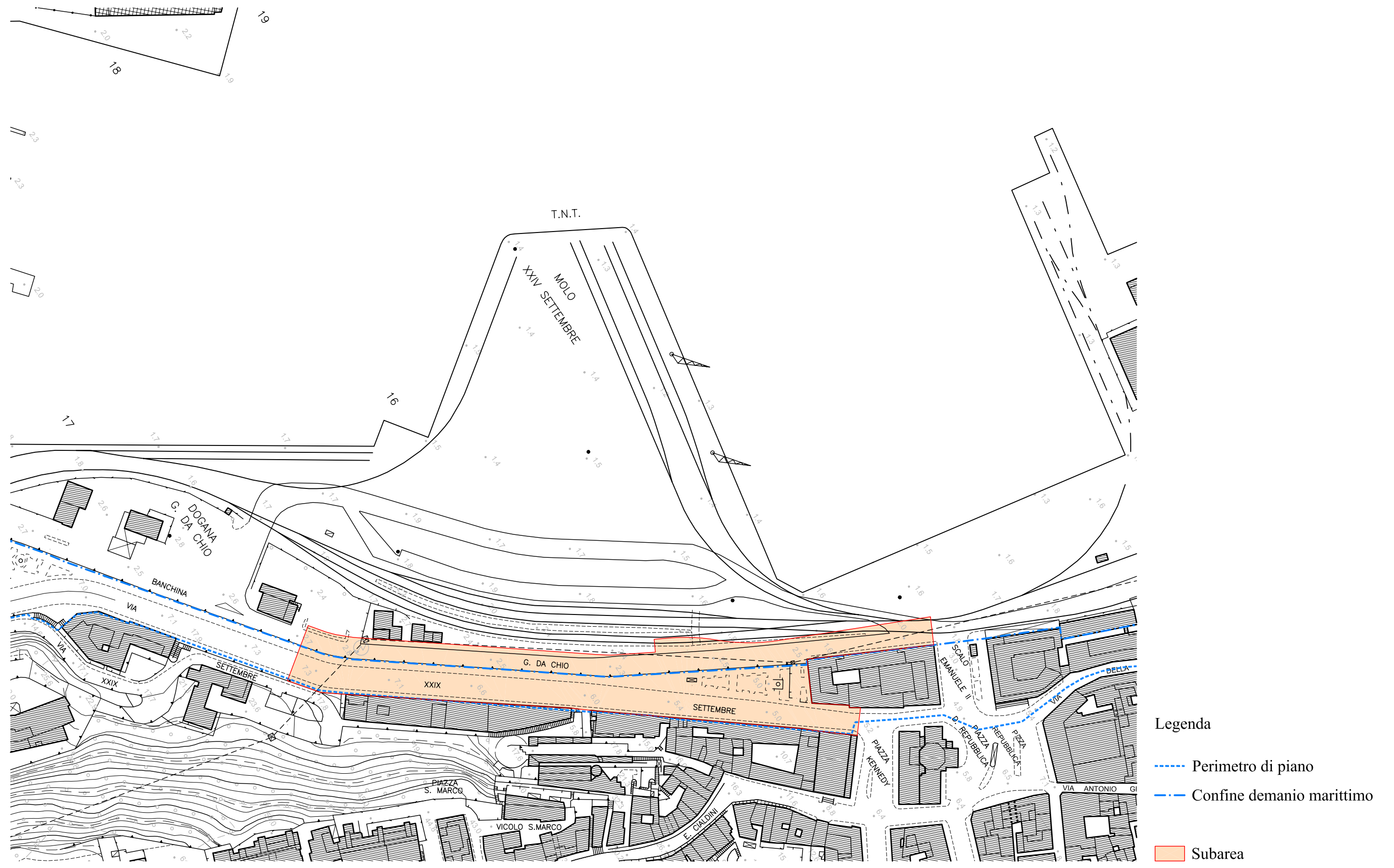
■ Giacitura indicativa delle nuove volumetrie

E. Individuazione della subarea su base catastale

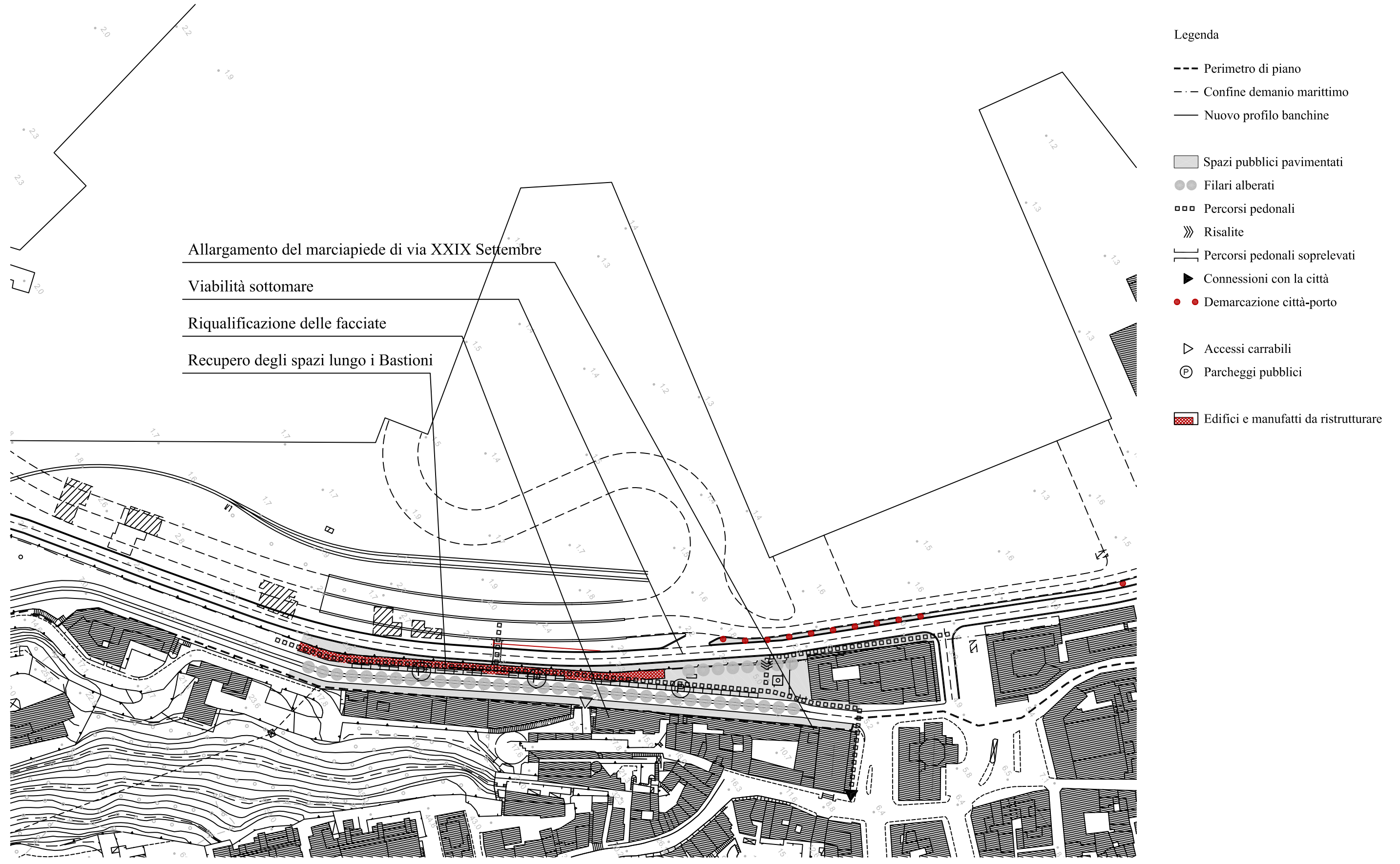




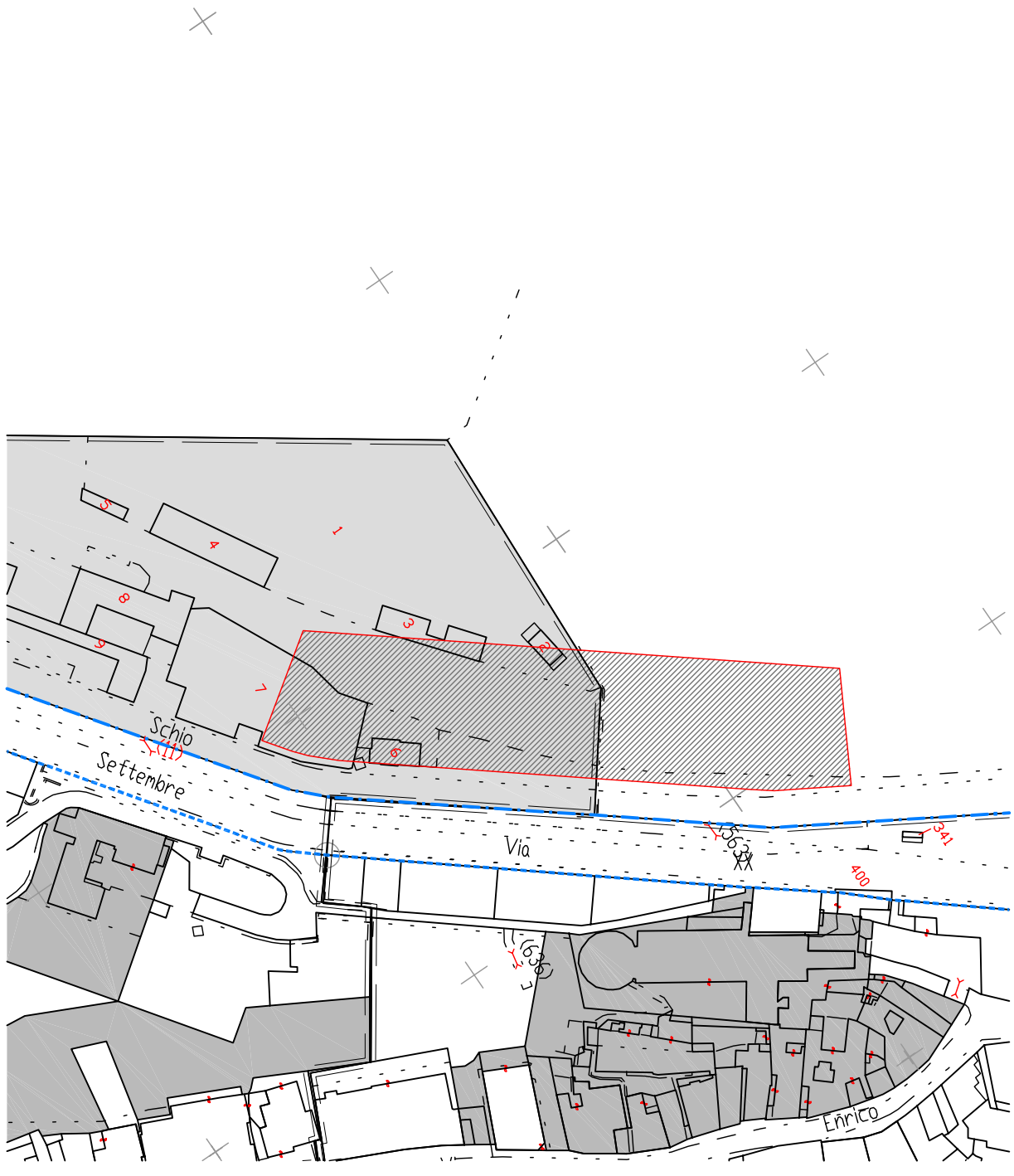
F. Planimetria dello stato di fatto



G. Linee guida per la progettazione



E. Individuazione della subarea su base catastale



Legenda

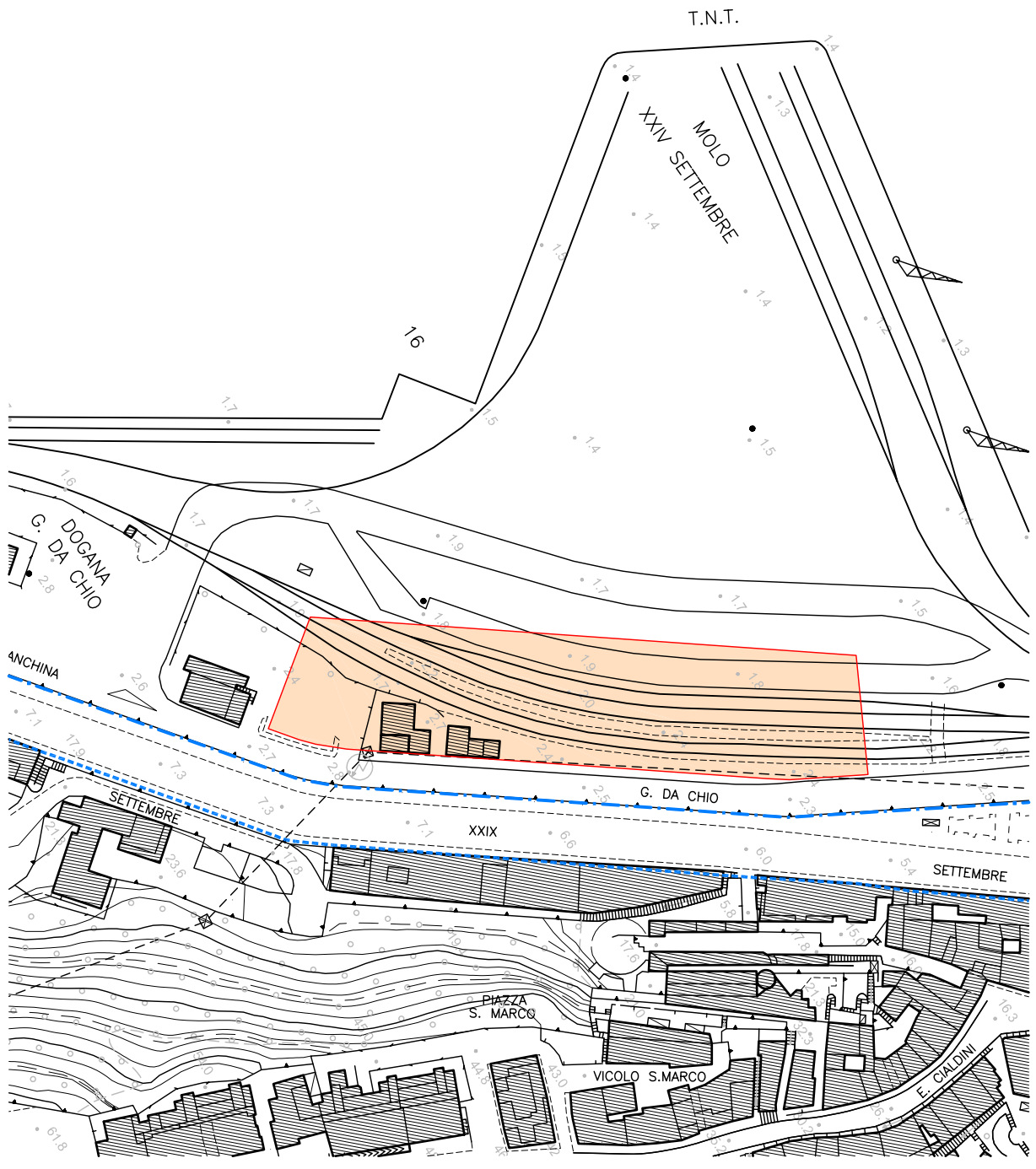
----- Perimetro di piano

■ Demanio marittimo

■ Proprietà comunali

▨ Subarea

F. Planimetria dello stato di fatto



Legenda

----- Perimetro di piano

■ Subarea

- - - - - Confine del demanio marittimo

## G. Linee guida per la progettazione

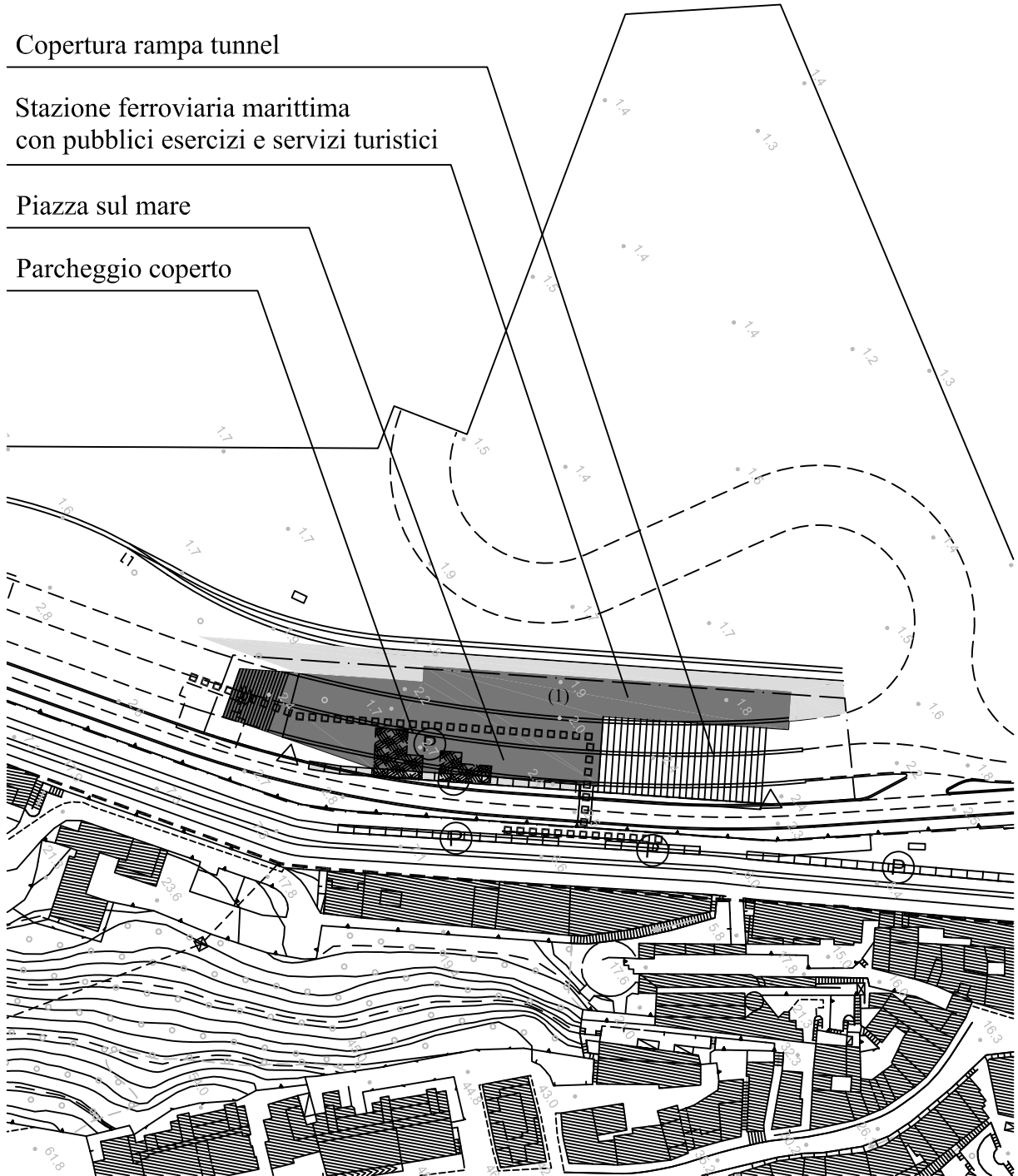
scala 1 : 2.000

Copertura rampa tunnel

Stazione ferroviaria marittima  
con pubblici esercizi e servizi turistici

Piazza sul mare

Parcheggio coperto



### Legenda

--- Perimetro di piano

- - - Confine demanio marittimo

— Nuovo profilo banchine

■ Spazi pubblici pavimentati

□□□ Percorsi pedonali

»»» Risalite

||| Percorsi pedonali sopraelevati

▷ Accessi carrabili

Ⓟ Parcheggi pubblici

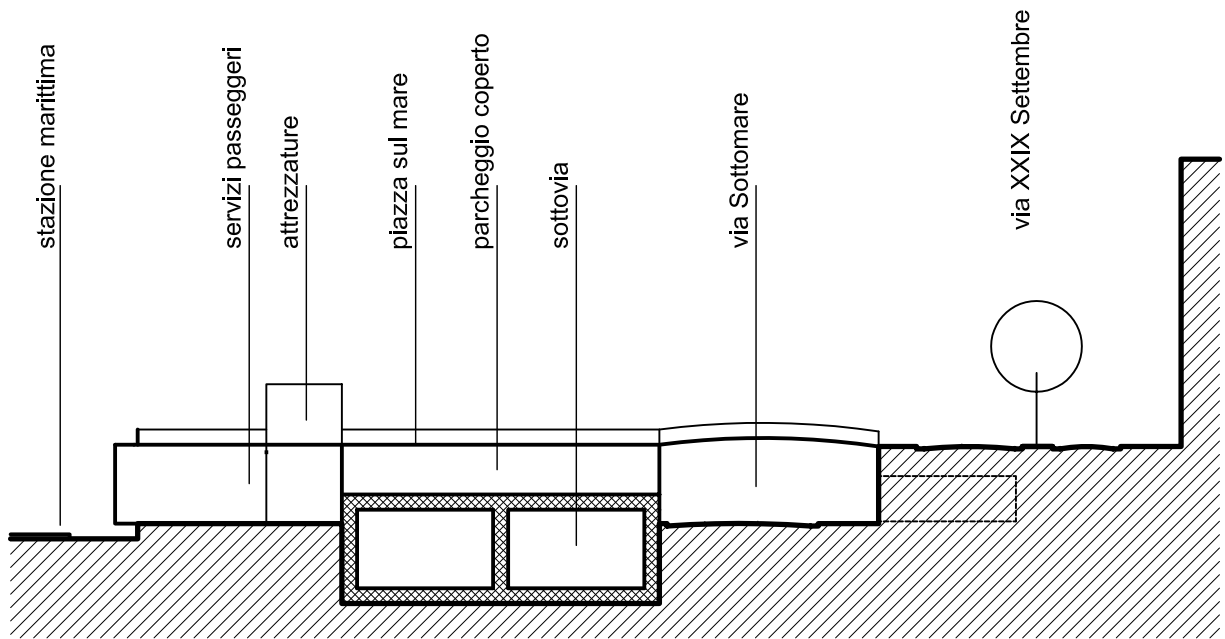
▣ Edifici e manufatti da demolire

[ ] Perimetro di concentrazione volumetrica

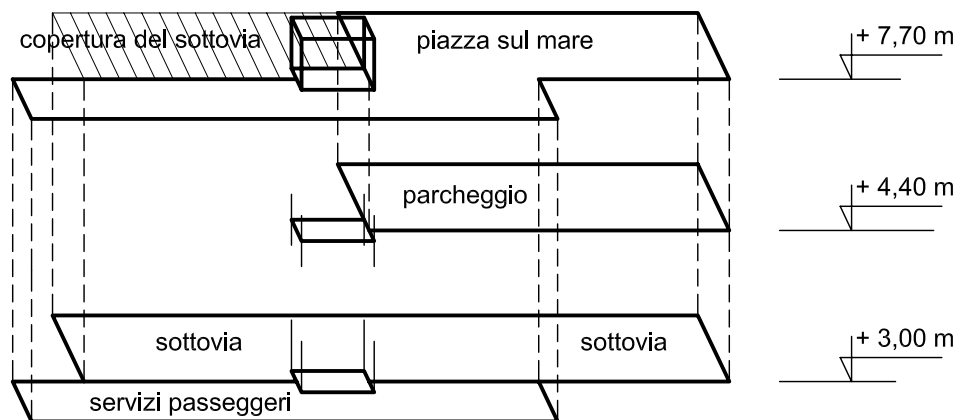
(1) Numero di piani

■ Giacitura indicativa delle nuove volumetrie

G. Linee guida per la progettazione



Sezione tipo - scala 1:2.000

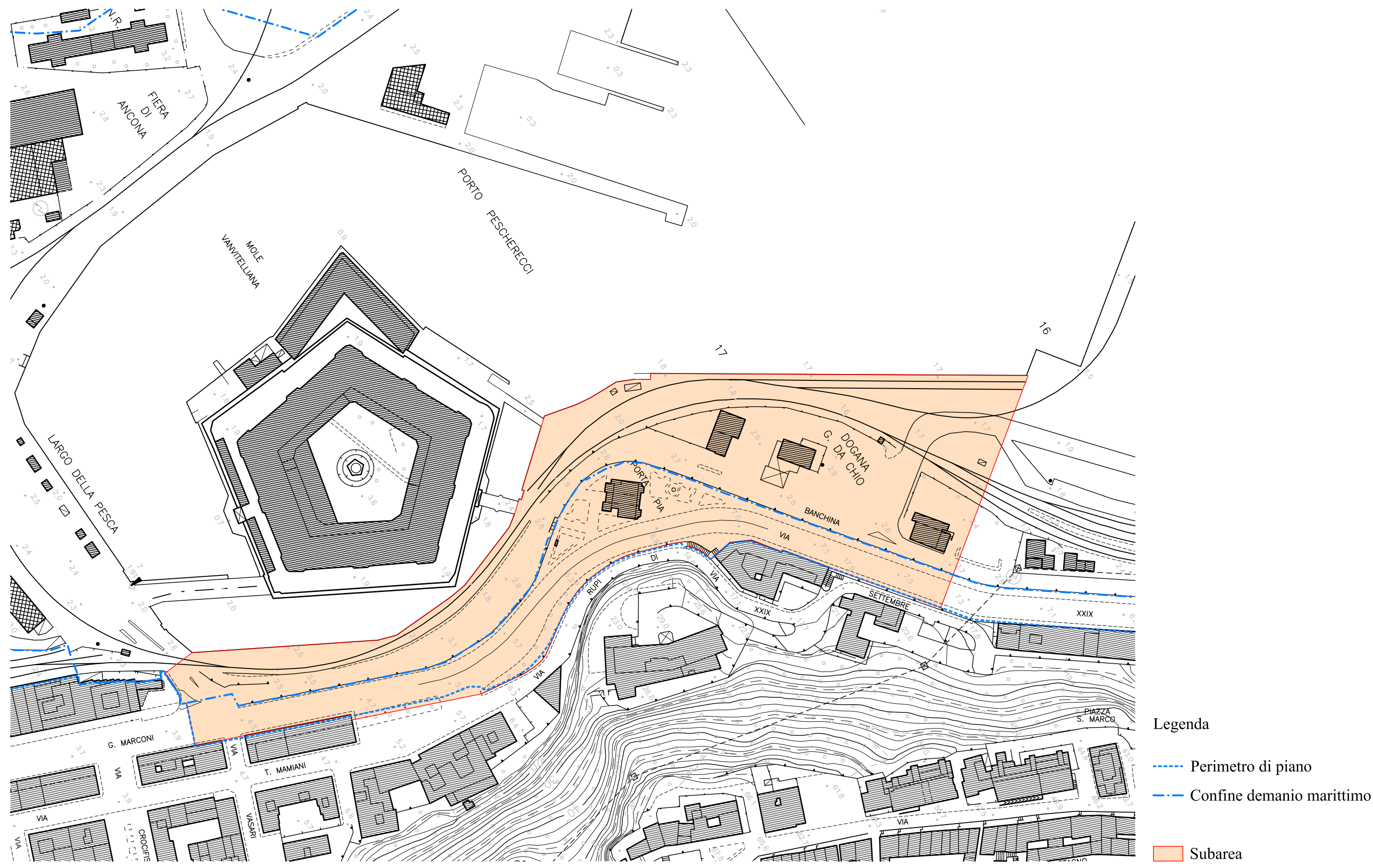


Schema funzionale

E. Individuazione della subarea su base catastale

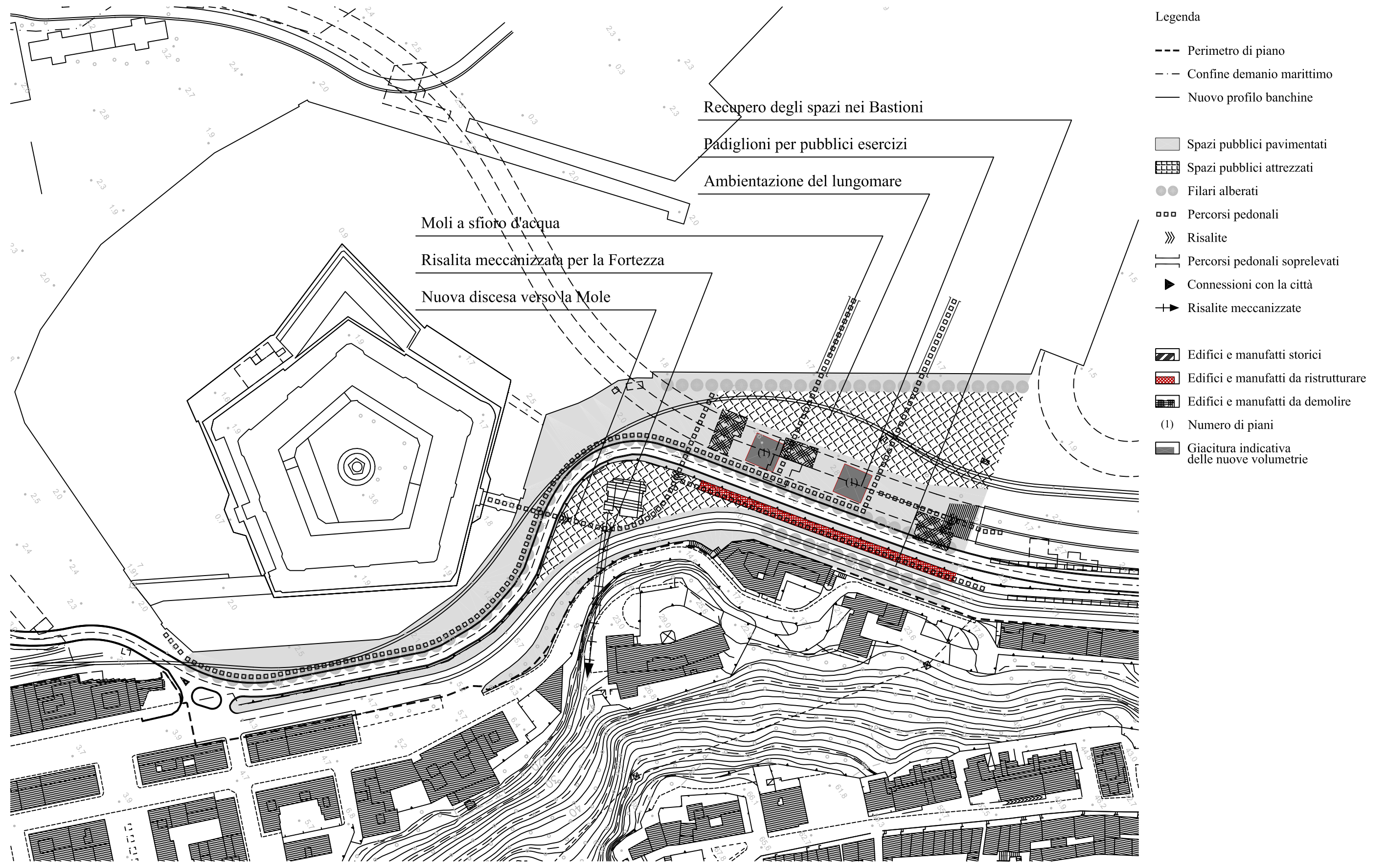


F. Planimetria dello stato di fatto

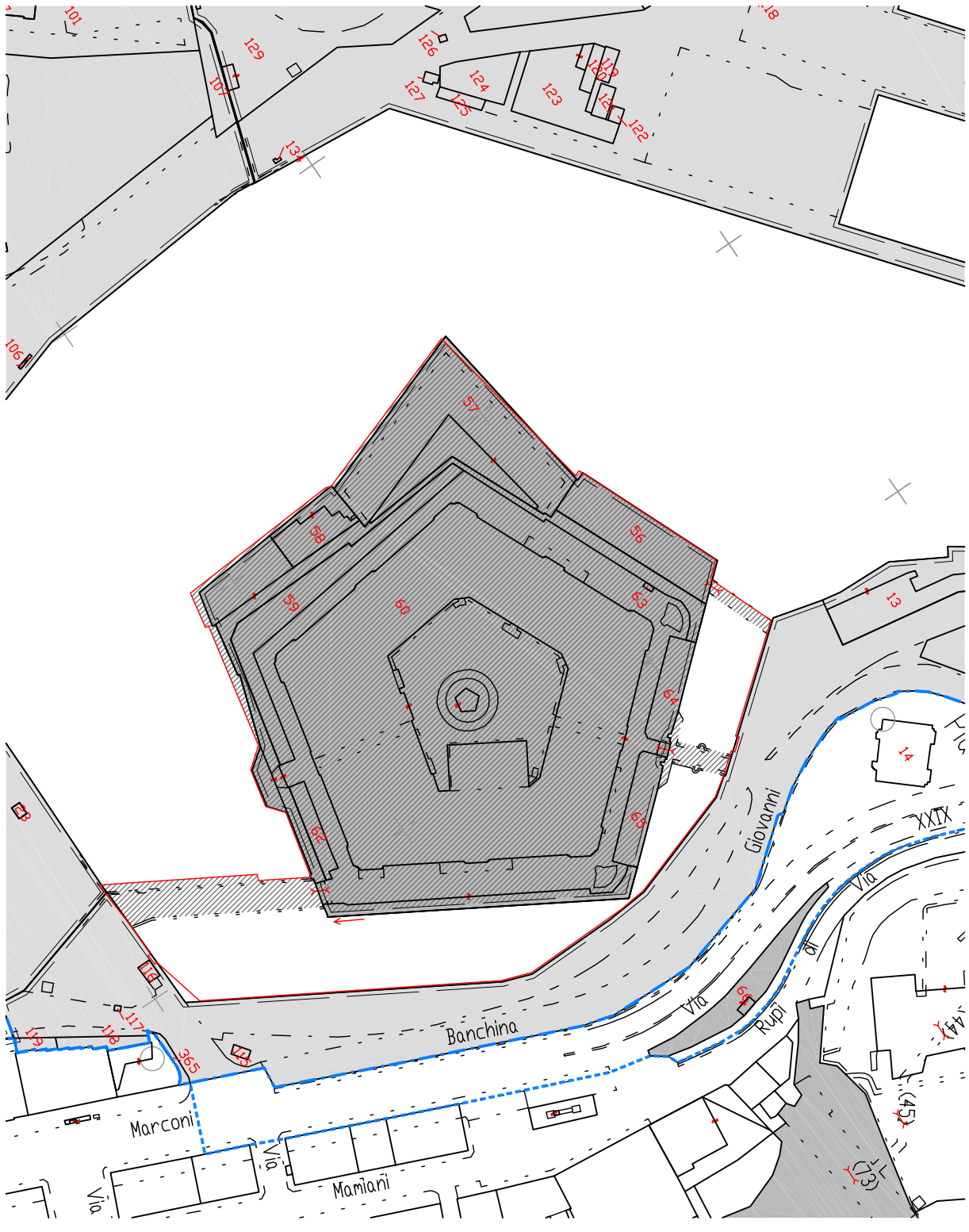




G. Linee guida per la progettazione



E. Individuazione della subarea su base catastale

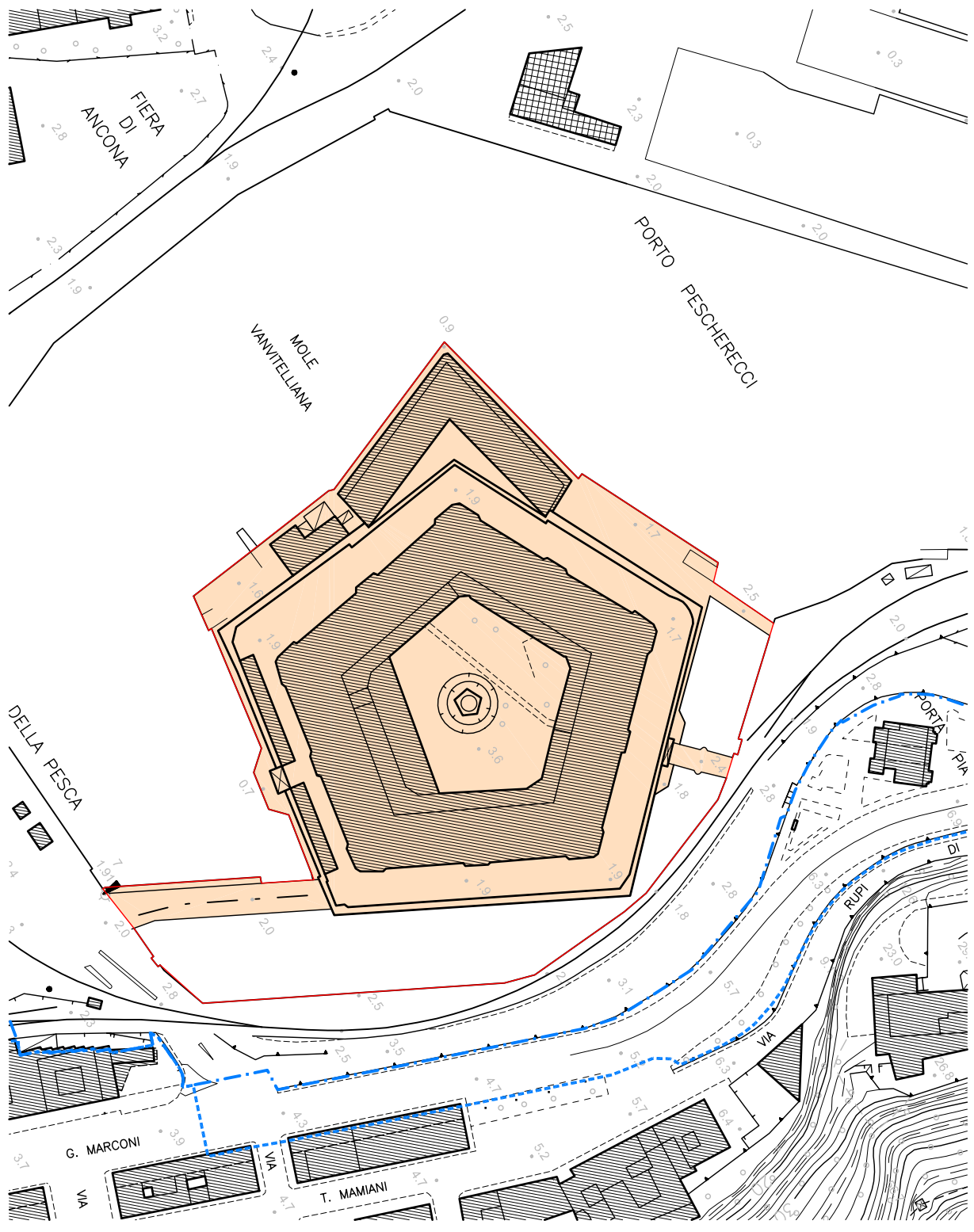


Legenda

- Perimetro di piano
- Demanio marittimo

- Proprietà comunali
- ▨ Subarea

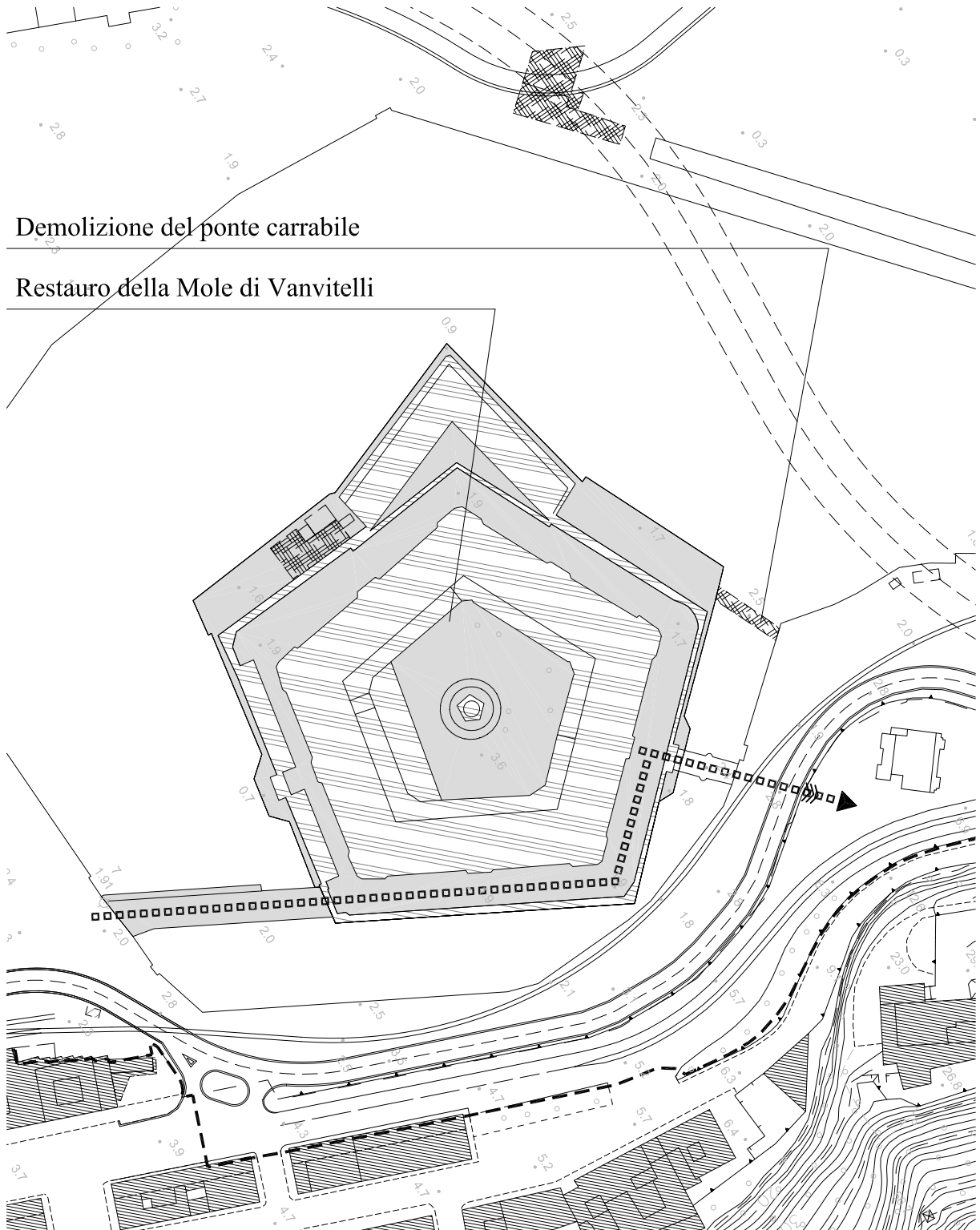
F. Planimetria dello stato di fatto



Legenda

- Perimetro di piano
- · - · - Confine del demanio marittimo
- Subarea

## G. Linee guida per la progettazione



Demolizione del ponte carrabile

Restauro della Mole di Vanvitelli

### Legenda

--- Perimetro di piano

- - Confine demanio marittimo

— Nuovo profilo banchine

■ Spazi pubblici pavimentati

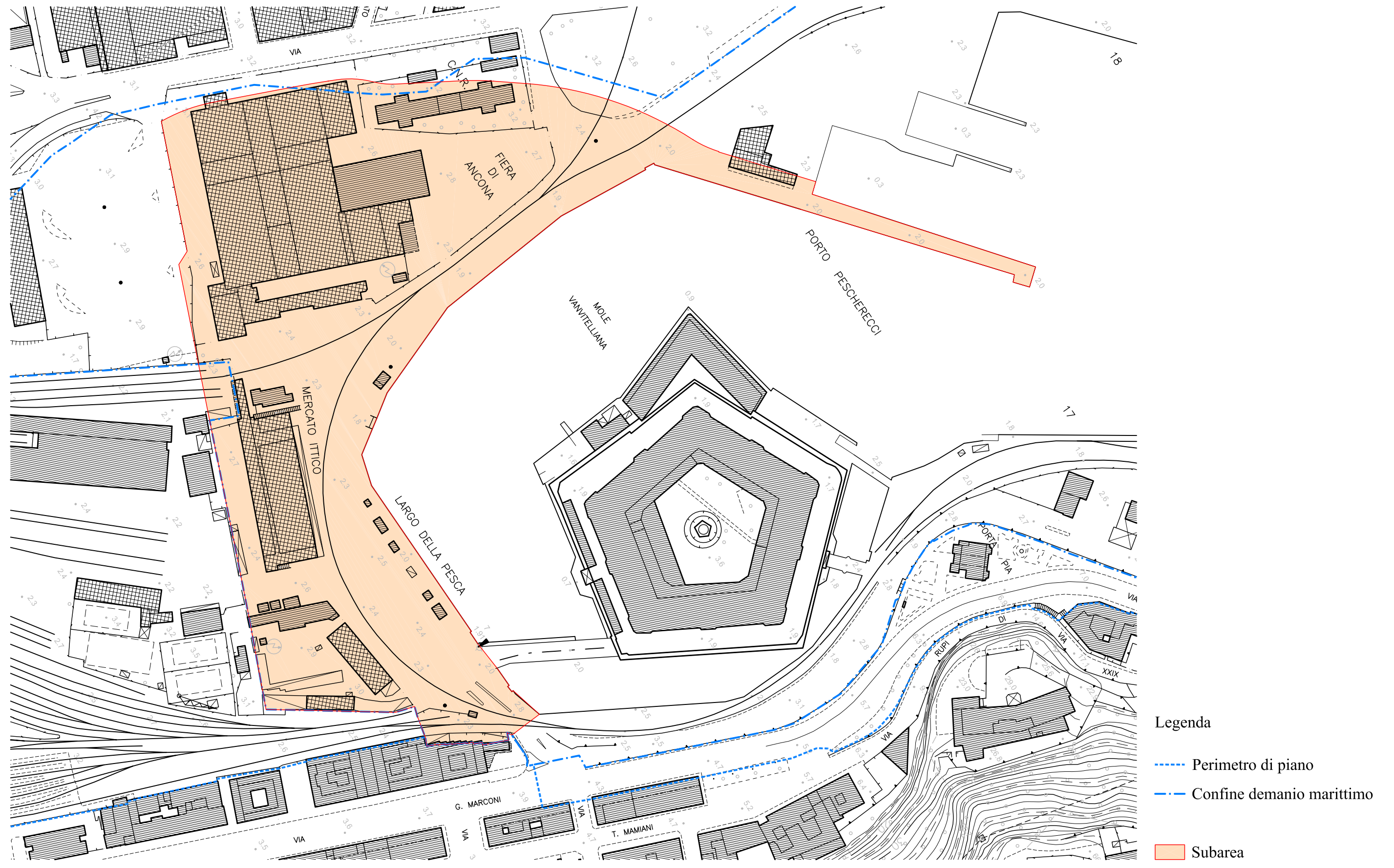
□□ Percorsi pedonali

▶ Connessioni con la città

▨ Edifici e manufatti storici

▧ Edifici e manufatti da demolire

F. Planimetria dello stato di fatto



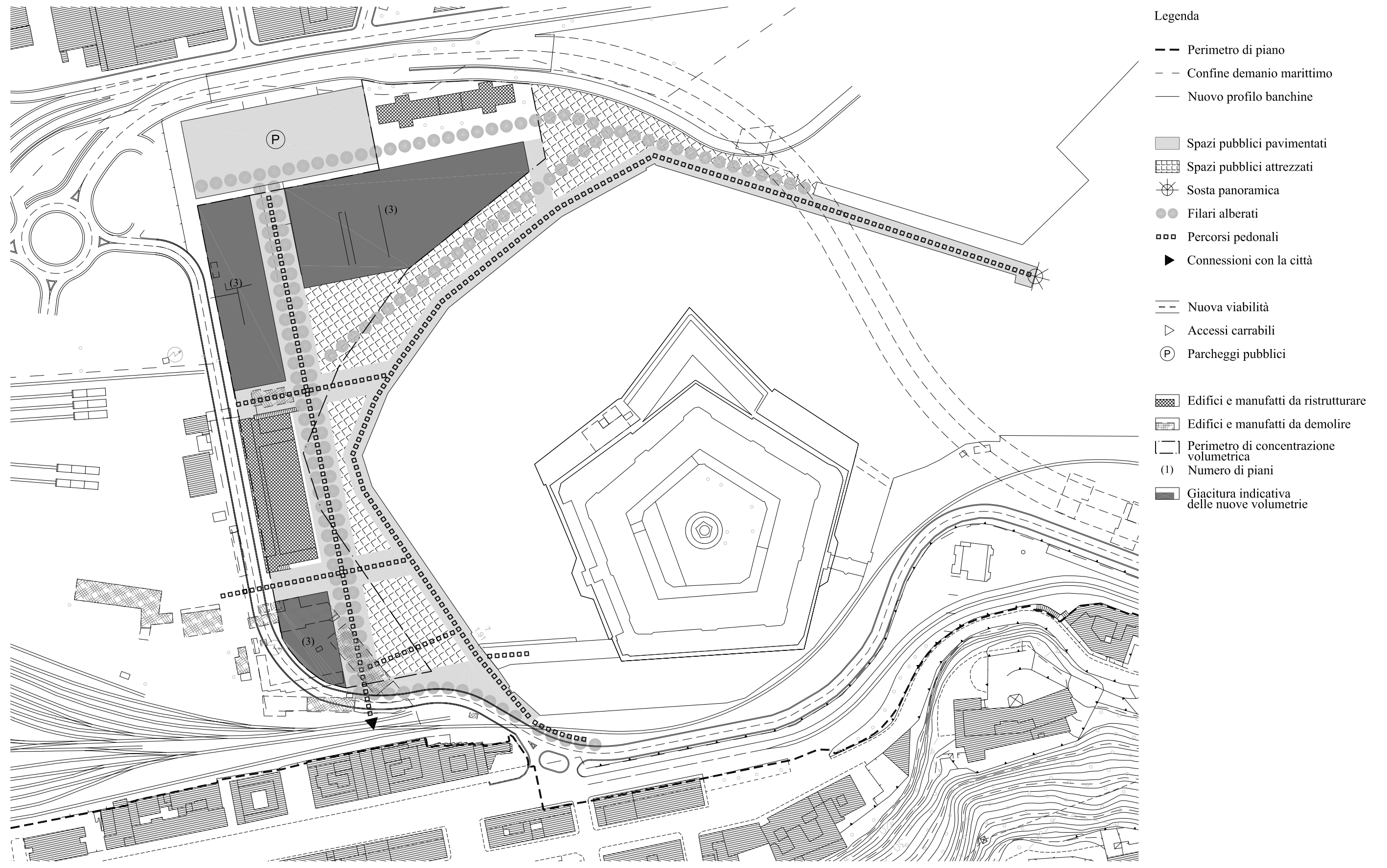
- Legenda
- Perimetro di piano
  - Confine demanio marittimo
  - Subarea

E. Individuazione della subarea su base catastale

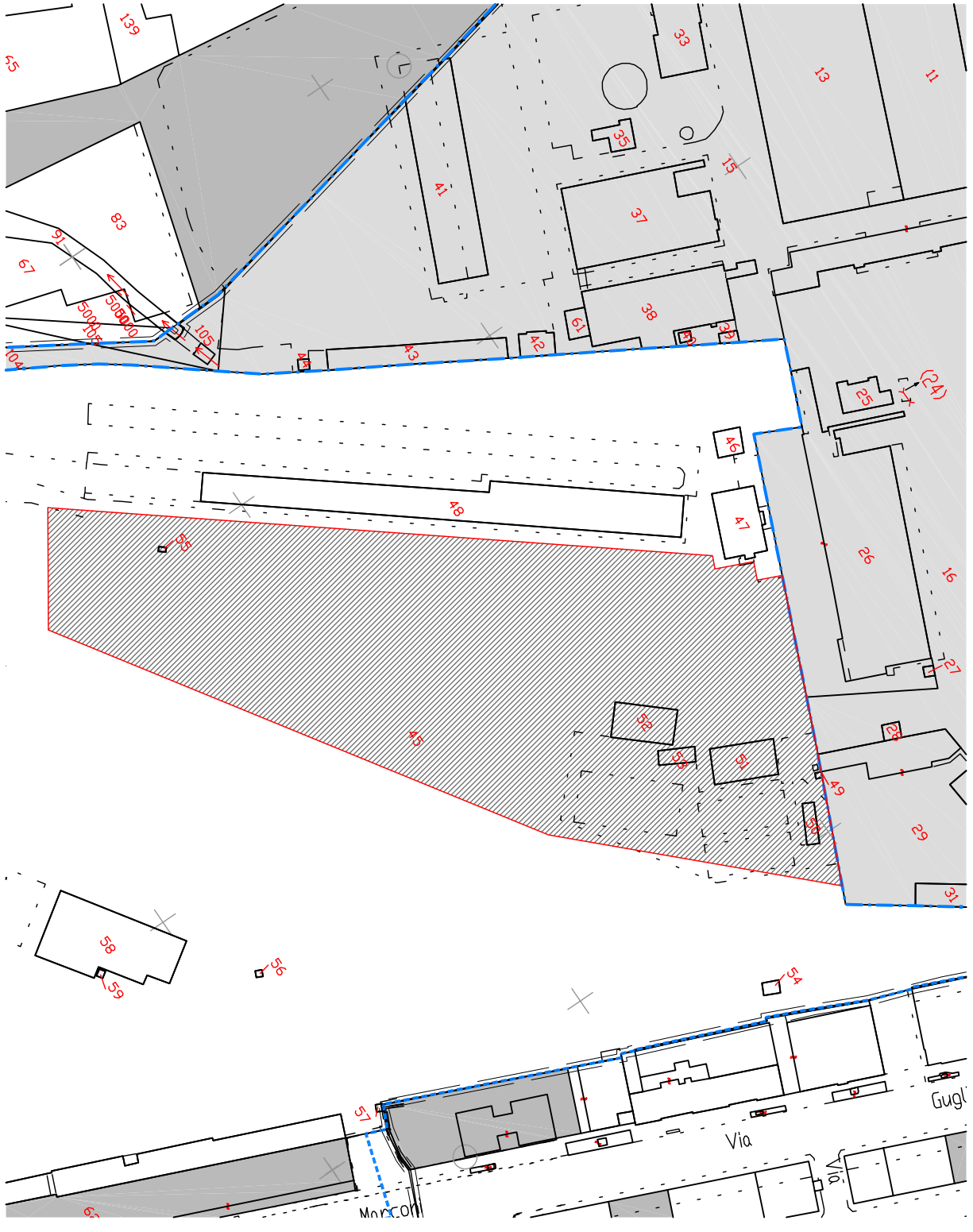


### G. Linee guida per la progettazione

scala 1 : 2.000



E. Individuazione della subarea su base catastale



Legenda

----- Perimetro del piano

■ Demanio marittimo

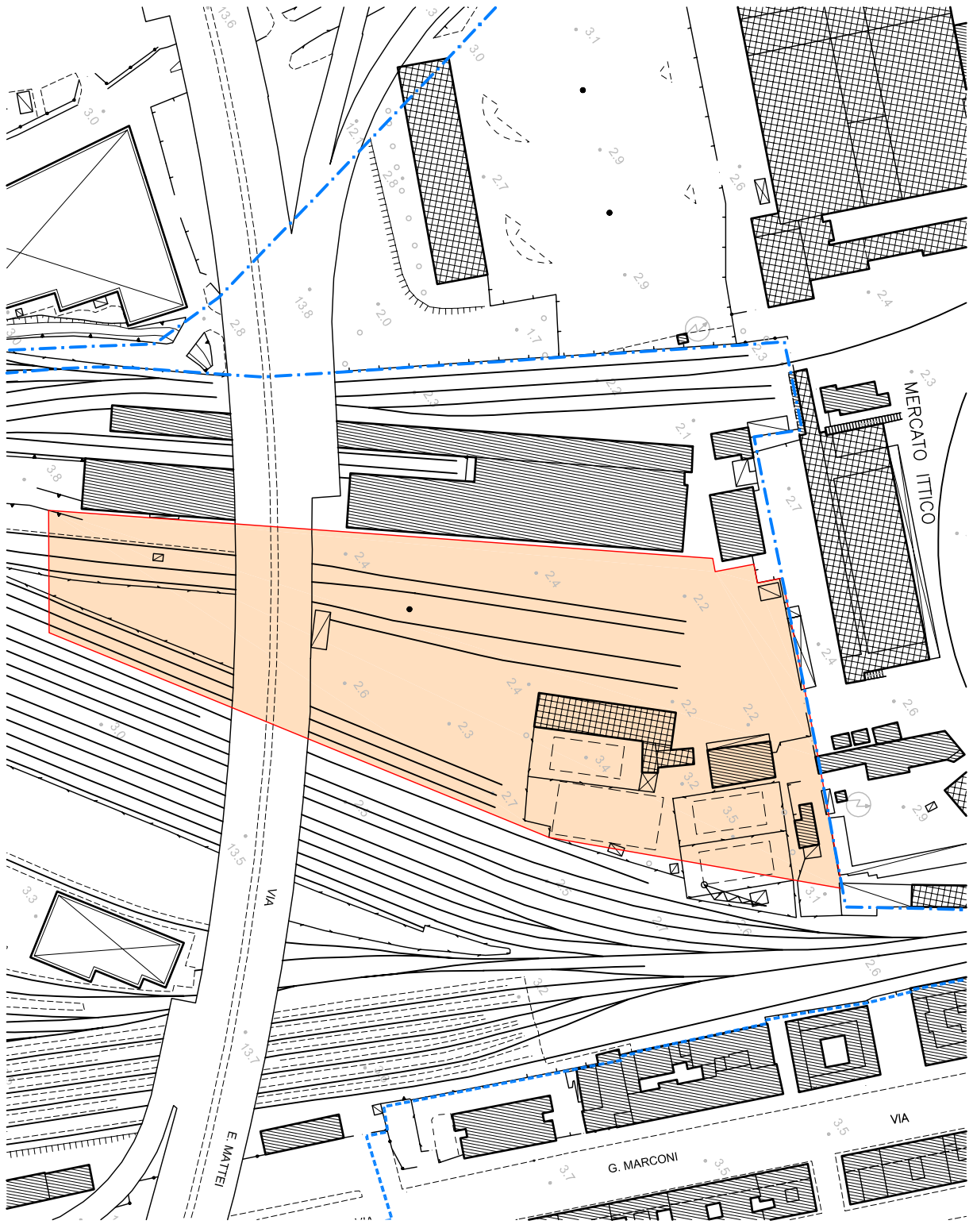
■ Proprietà comunali

▨ Subarea



F. Planimetria dello stato di fatto

scala 1 : 2.000



Legenda

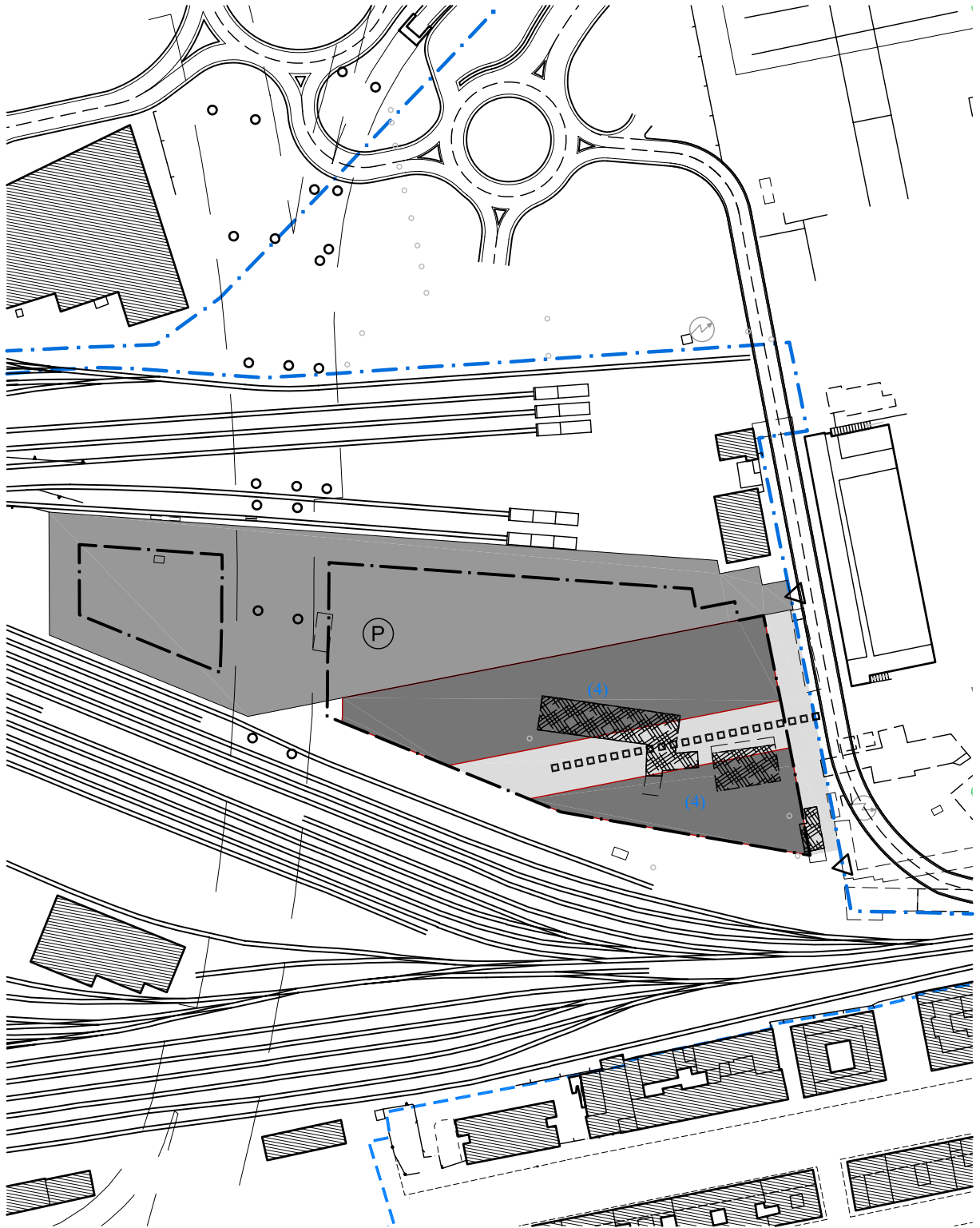
----- Perimetro di piano

■ Subarea

----- Confine del demanio marittimo

## G. Linee guida per la progettazione

scala 1 : 2.000



### Legenda

--- Perimetro di piano

-.- Confine demanio marittimo

— Nuovo profilo banchine

▨ Spazi pubblici pavimentati

□□ Percorsi pedonali

▷ Accessi carrabili

Ⓟ Parcheggi pubblici

▨ Edifici e manufatti da demolire

▭ Perimetro di concentrazione volumetrica

(1) Numero di piani

▨ Giacitura indicativa delle nuove volumetrie