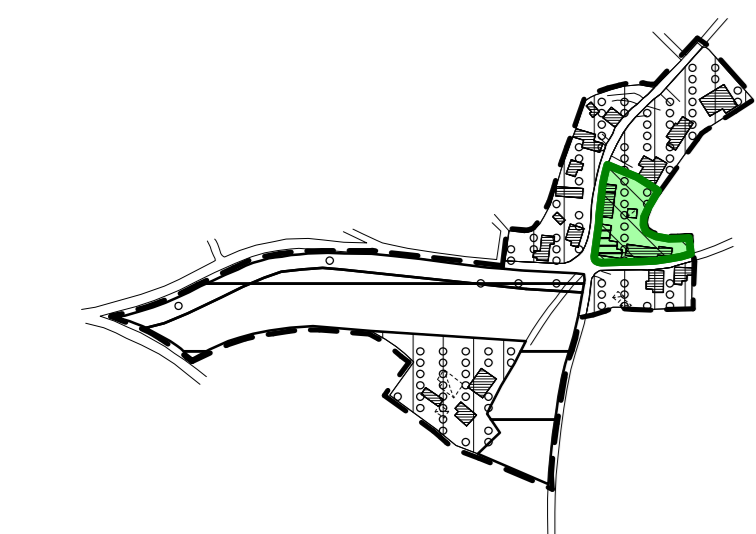
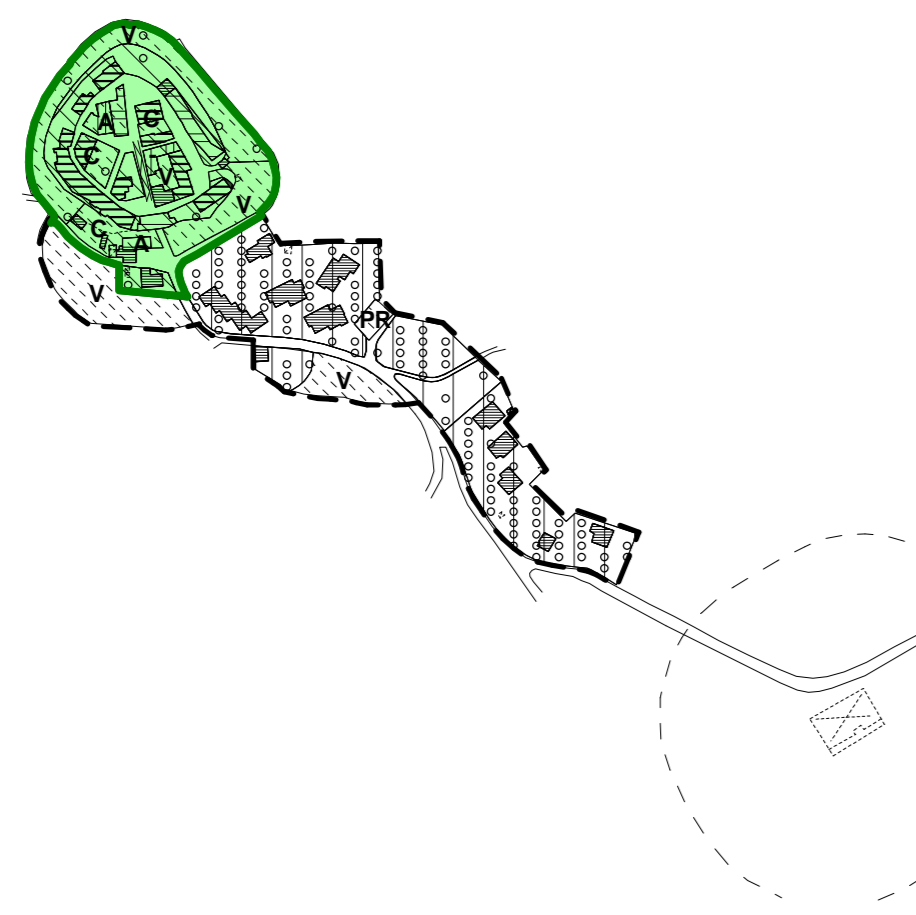


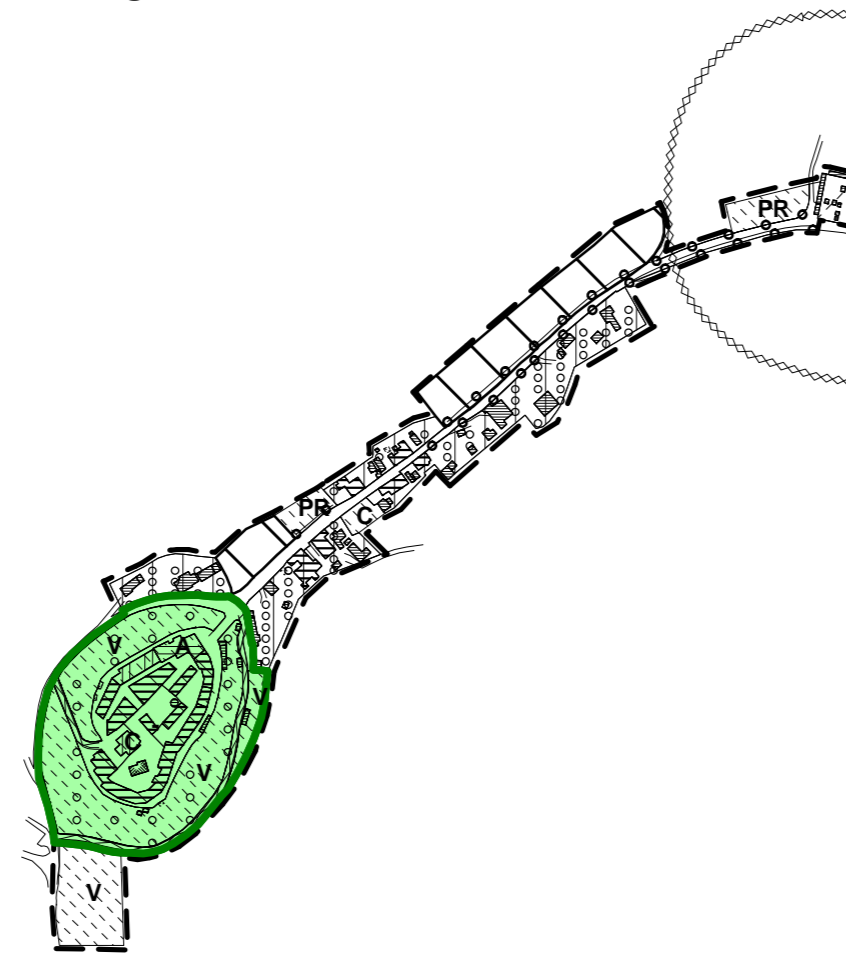
MADONNA DELLE GRAZIE



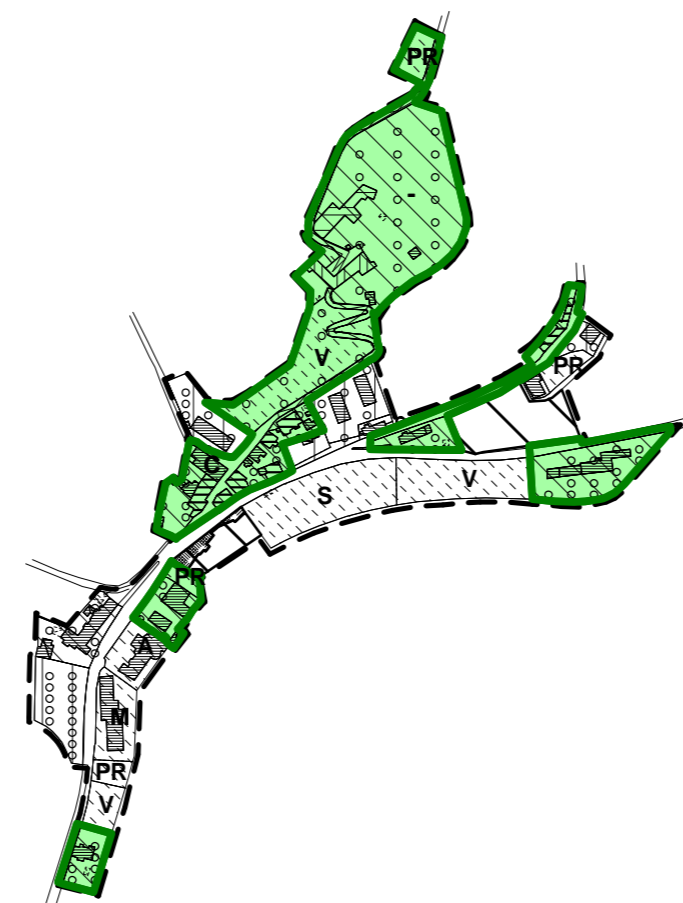
GALLIGNANO



PATERNO



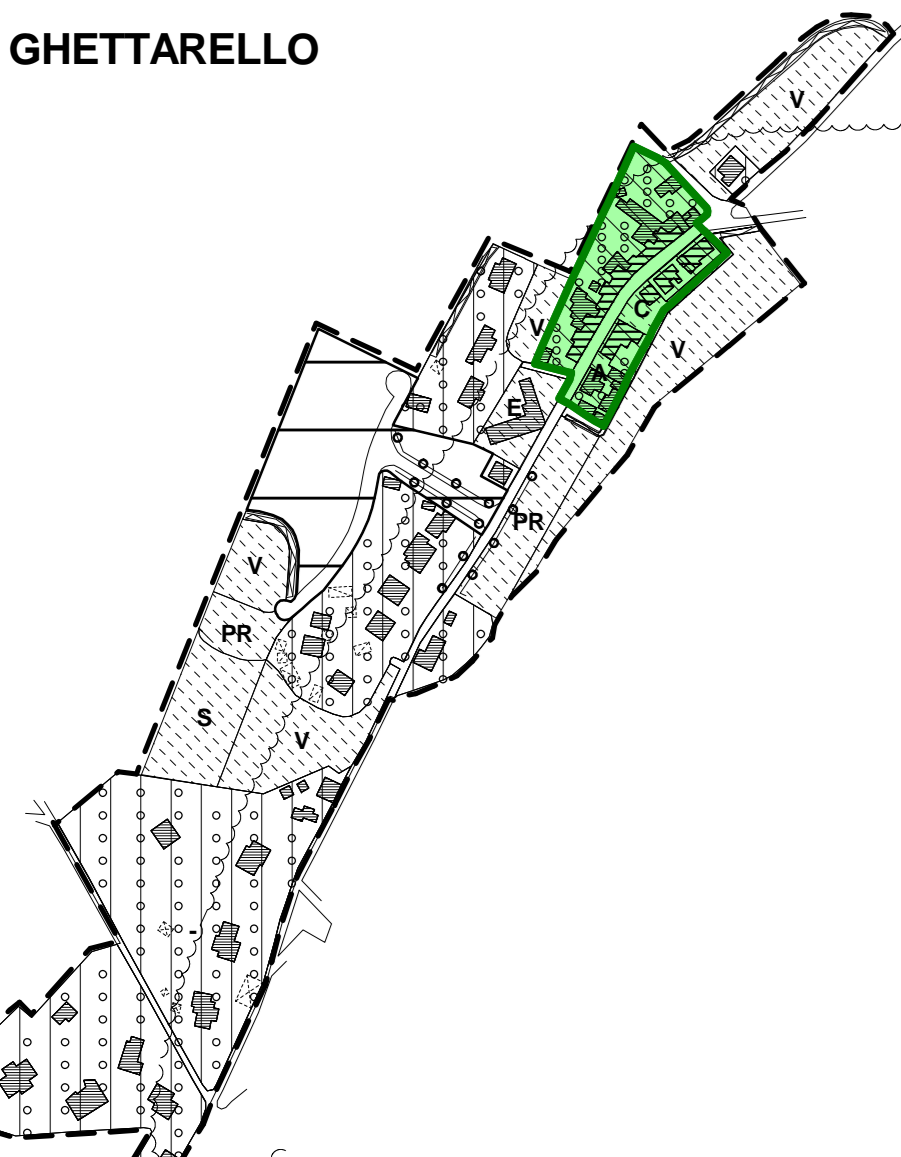
SAPPANICO



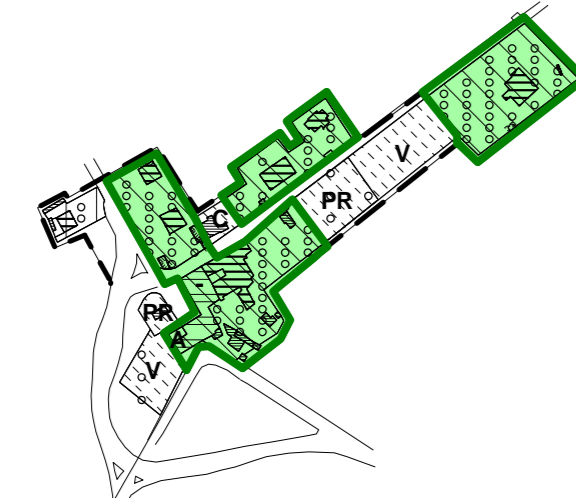
MONTESICURO



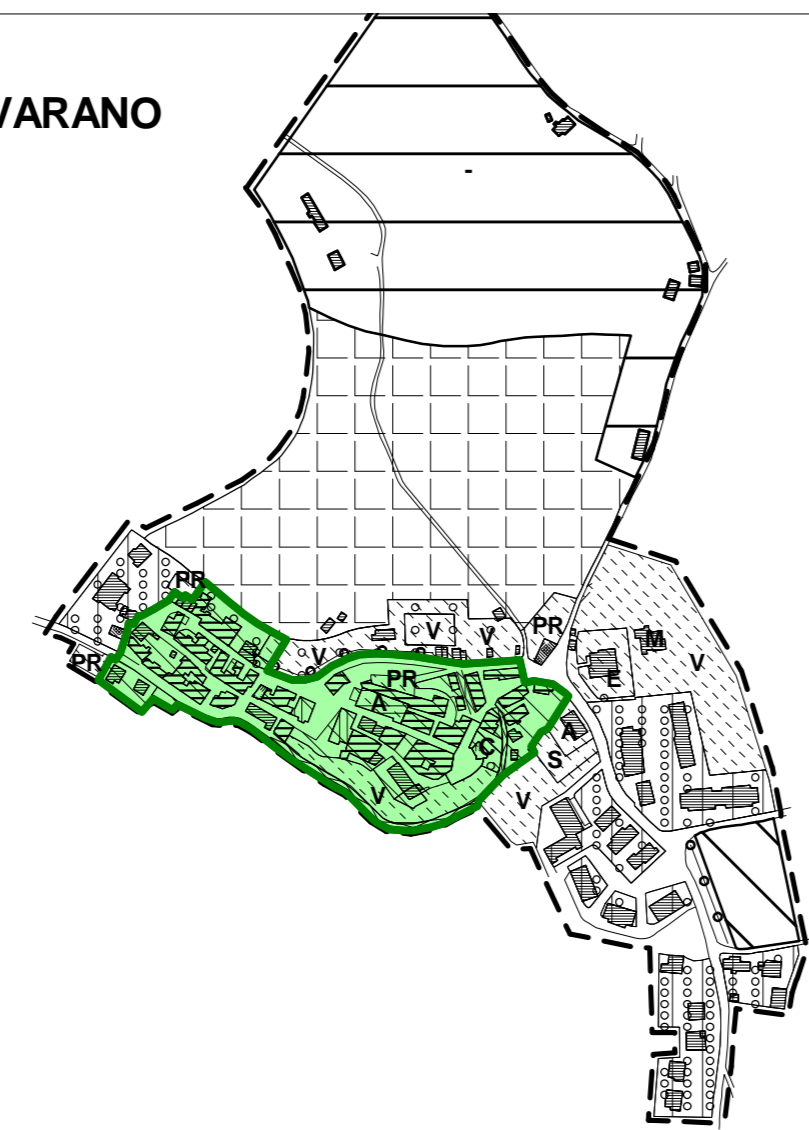
GHETTARELLO



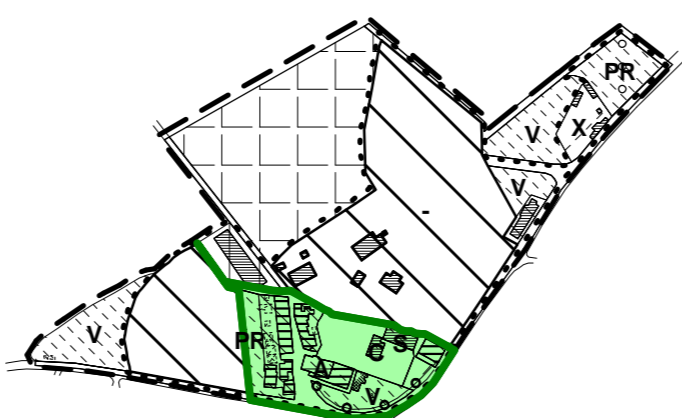
ANGELI DI VARANO



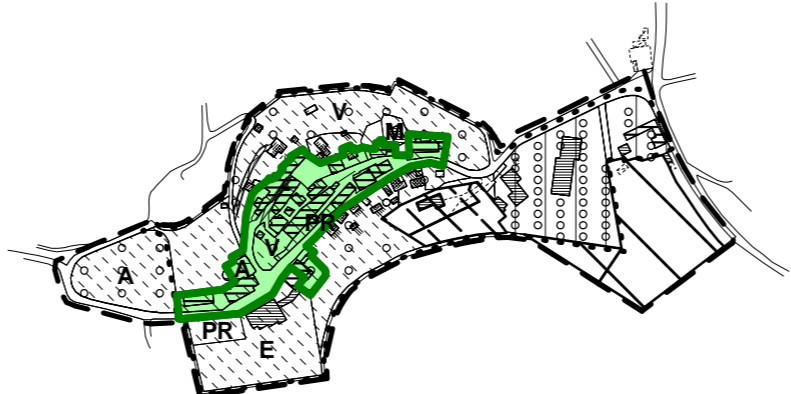
VARANO



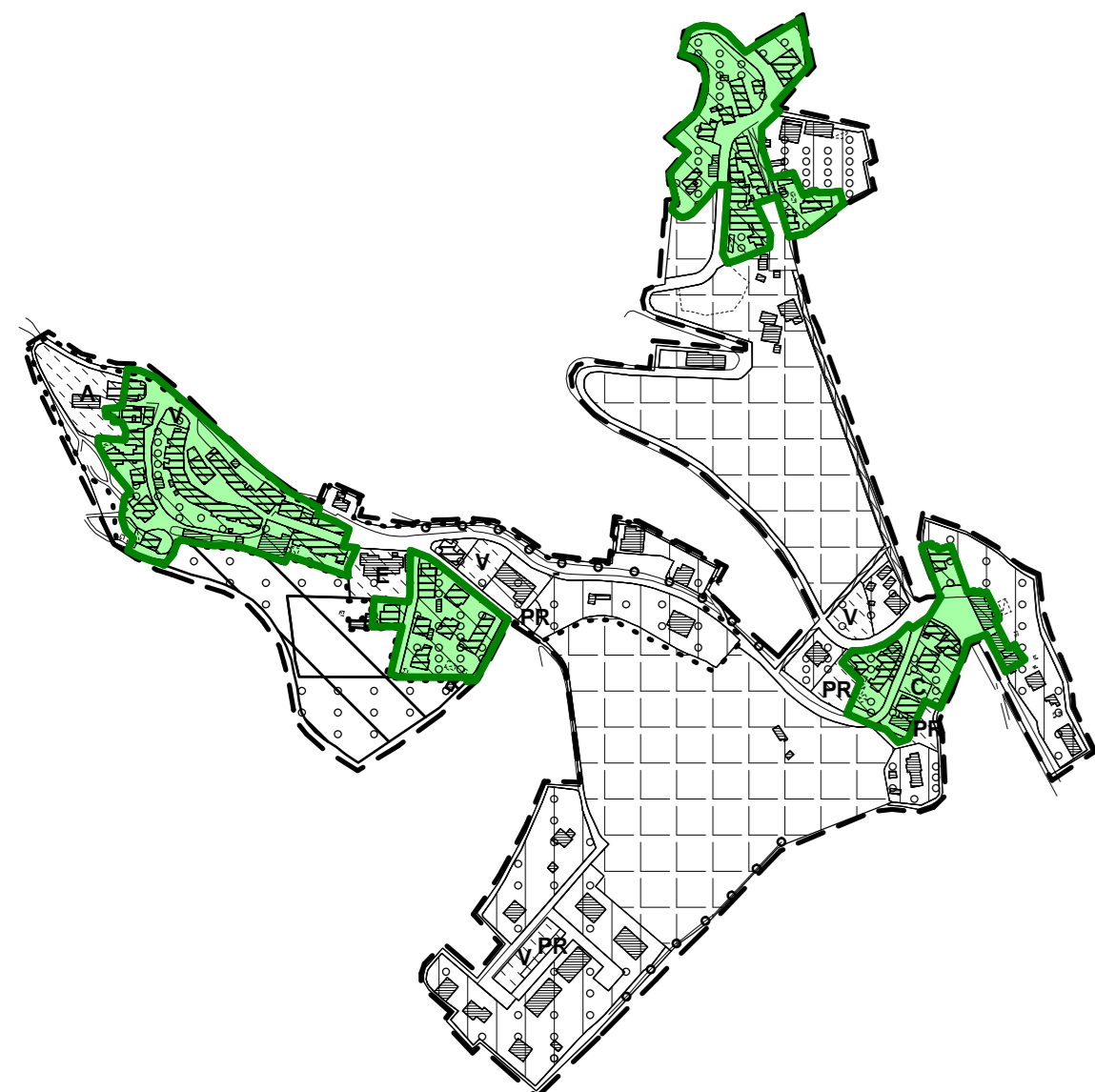
MONTACUTO



MASSIGNANO



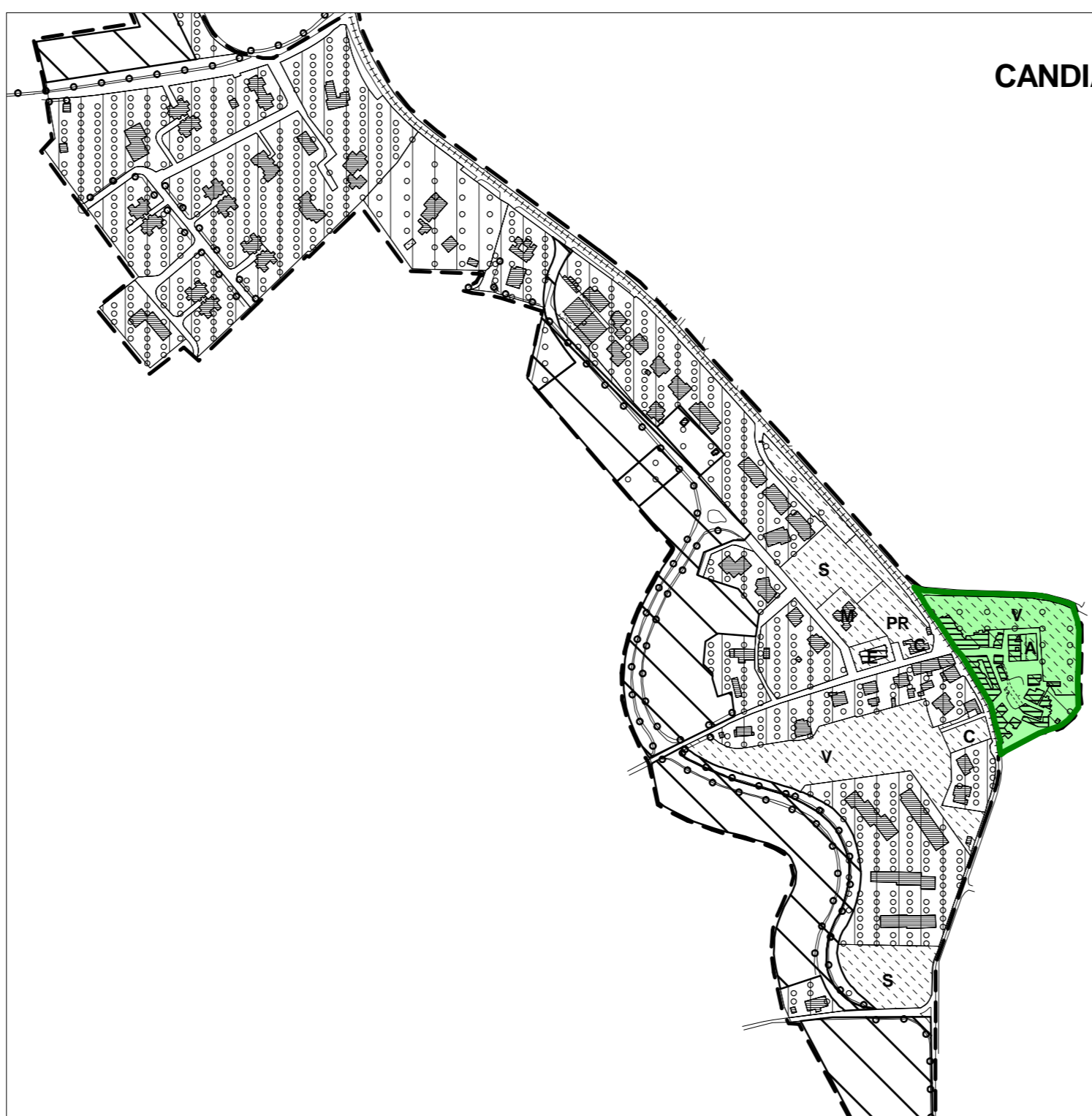
POGGIO



ASPIO



CANDIA



COMUNE DI ANCONA
ASSESSORATO ALL'URBANISTICA - CENTRO STORICO
MOBILITA' - AZIENDA M&P
SETTORE PIANIFICAZIONE URBANISTICA GENERALE
E PORTO

AREE NELLE QUALI NON E' APPLICABILE LA SEGNALAZIONE
CERTIFICATA DI INIZIO ATTIVITA' PER INTERVENTI DI DEMOLIZIONE
E RICOSTRUZIONE, O PER VARIANTI A PERMESSI DI COSTRUIRE,
COMPORNTANTI MODIFICHE DELLA SAGOMA AI SENSI
DELL'ART. 30 COMMA 4 DECRETO-LEGGE 21 GIUGNO 2013 N° 69
CONVERTITO IN LEGGE 9 AGOSTO 2013 N° 98

NUCLEI FRAZIONALI

DIRETTORE AREA TERRITORIO E AMBIENTE
Ing. Sauro Moglie

SINDACO
Valeria Mancinelli

RESPONSABILE DEL PROCEDIMENTO
Ing. Sauro Moglie

ASSESSORE ALL'URBANISTICA
Pierpaolo Sediari

GRUPPO DI LAVORO
Ing. Sauro Moglie (progettista)
Geom. Andrea Giacchini (collaboratore)

Settembre 2013

Scala 1 : 5000

LEGENDA

Perimetro zona omogenea "A"

Aree nelle quali non è applicabile la SCIA

ZTF "Insediamenti storici delle frazioni e loro recenti ampliamenti"