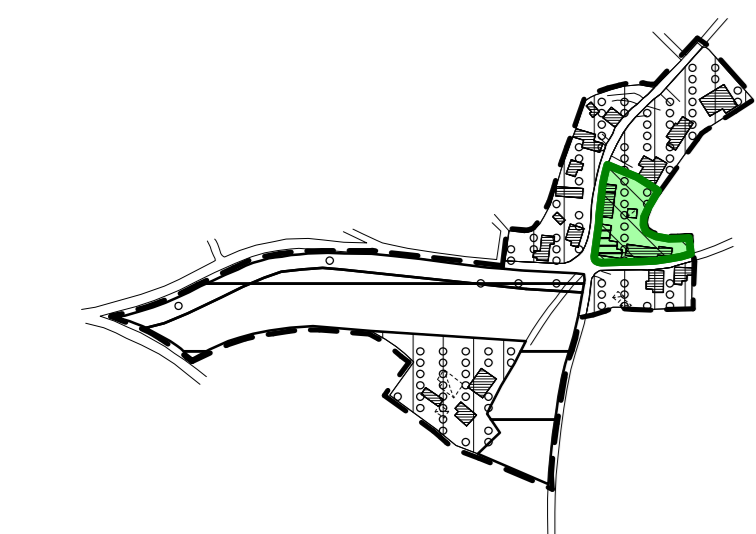
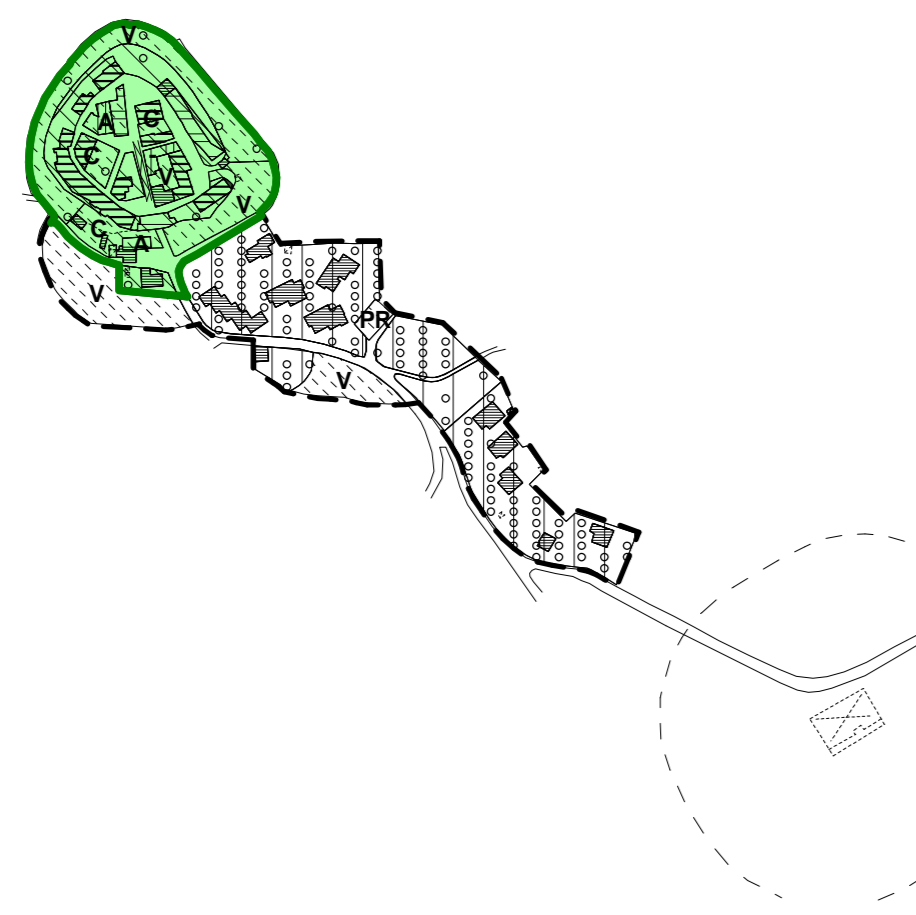


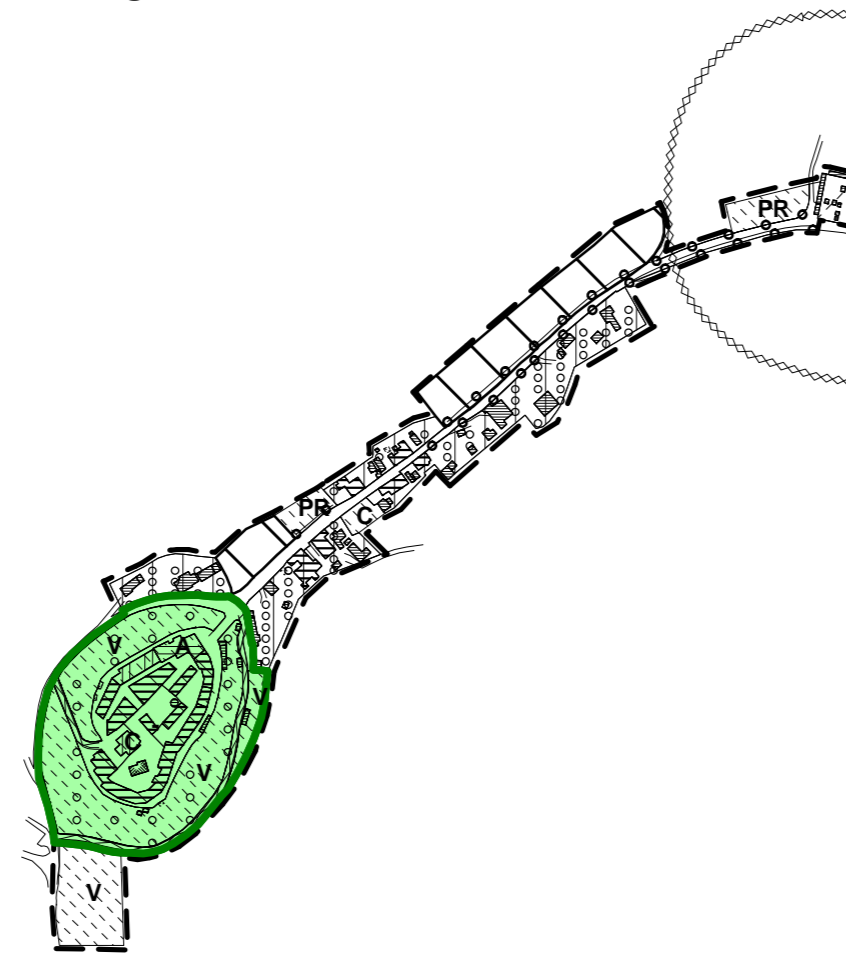
MADONNA DELLE GRAZIE



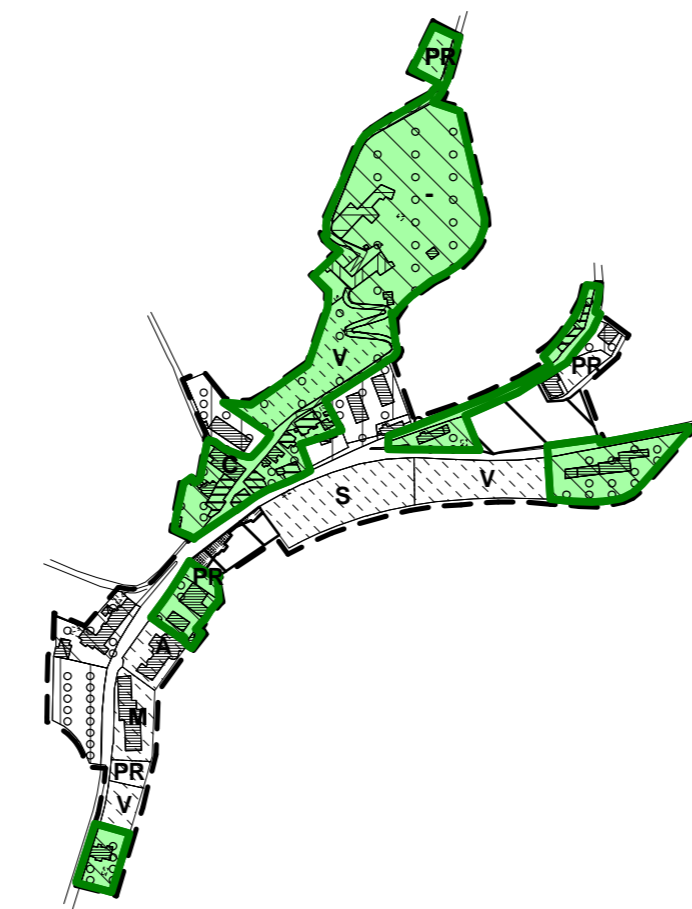
GALLIGNANO



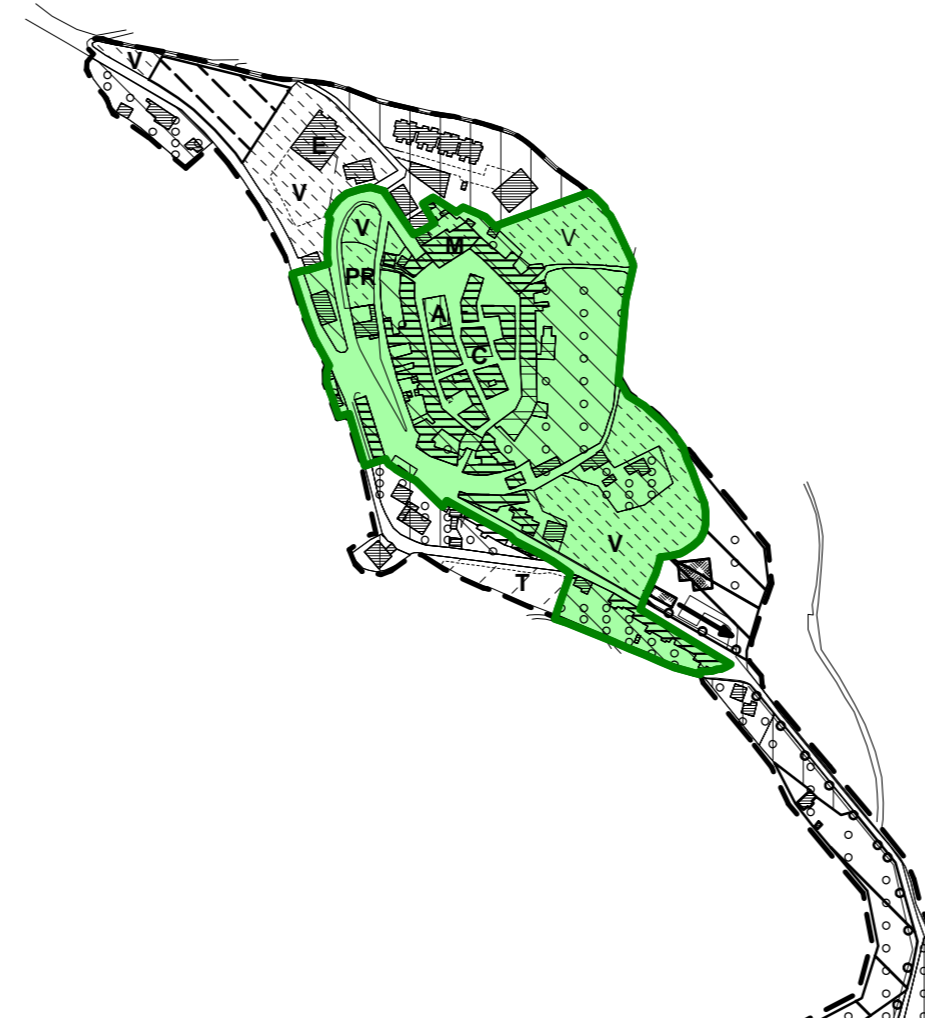
PATERNO



SAPPANICO



MONTESICURO



**COMUNE DI ANCONA**  
ASSESSORATO ALL'URBANISTICA - CENTRO STORICO  
MOBILITA' - AZIENDA M&P  
SETTORE PIANIFICAZIONE URBANISTICA GENERALE  
E PORTO

AREE NELLE QUALI NON E' APPLICABILE LA SEGNALAZIONE  
CERTIFICATA DI INIZIO ATTIVITA' PER INTERVENTI DI DEMOLIZIONE  
E RICOSTRUZIONE, O PER VARIANTI A PERMESSI DI COSTRUIRE,  
COMPORNTANTI MODIFICHE DELLA SAGOMA AI SENSI  
DELL'ART. 30 COMMA 4 DECRETO-LEGGE 21 GIUGNO 2013 N° 69  
CONVERTITO IN LEGGE 9 AGOSTO 2013 N° 98

**NUCLEI FRAZIONALI**

DIRETTORE AREA TERRITORIO E AMBIENTE  
Ing. Sauro Moglie

SINDACO  
Valeria Mancinelli

RESPONSABILE DEL PROCEDIMENTO  
Ing. Sauro Moglie

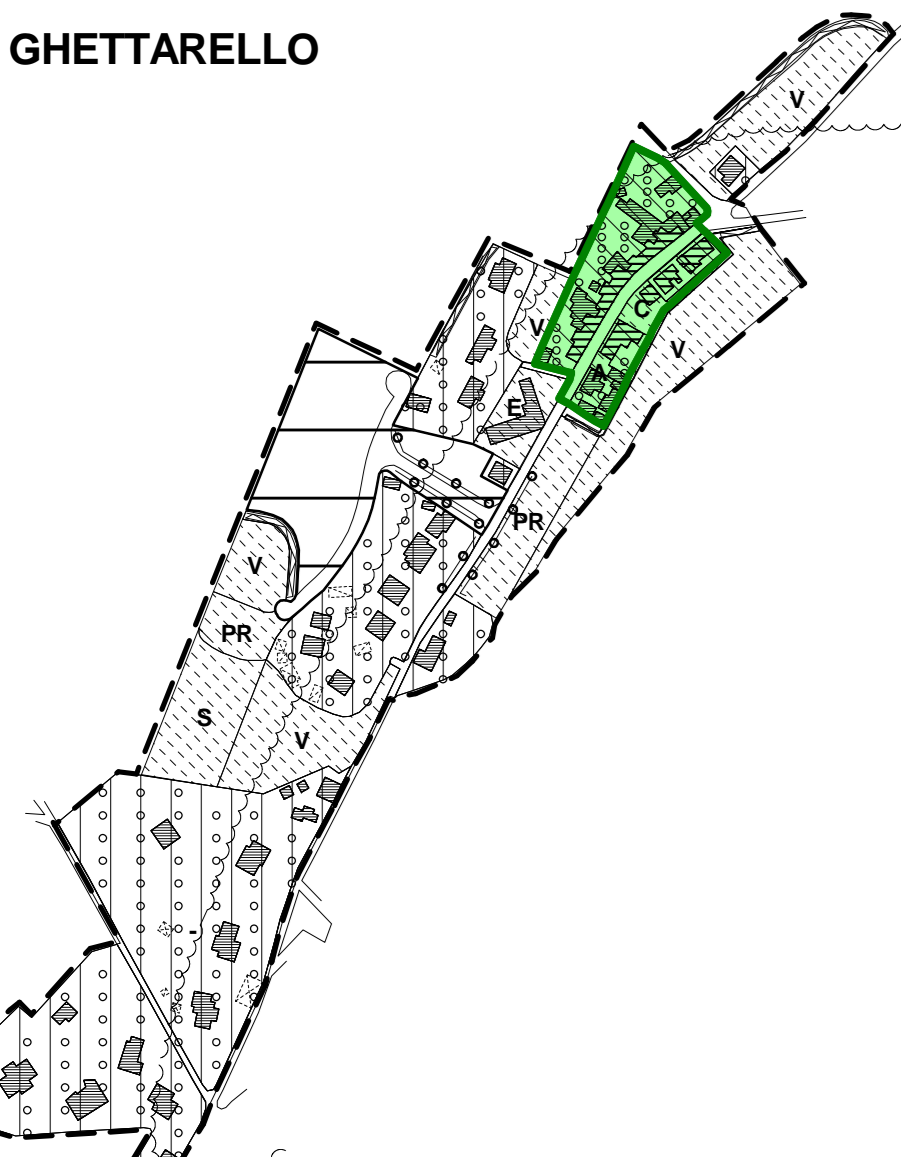
ASSESSORE ALL'URBANISTICA  
Pierpaolo Sediari

GRUPPO DI LAVORO  
Ing. Sauro Moglie (progettista)  
Geom. Andrea Giacchini (collaboratore)

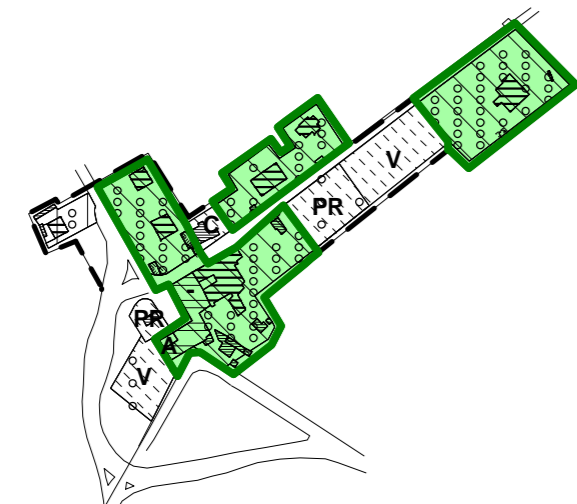
Settembre 2013

Scala 1 : 5000

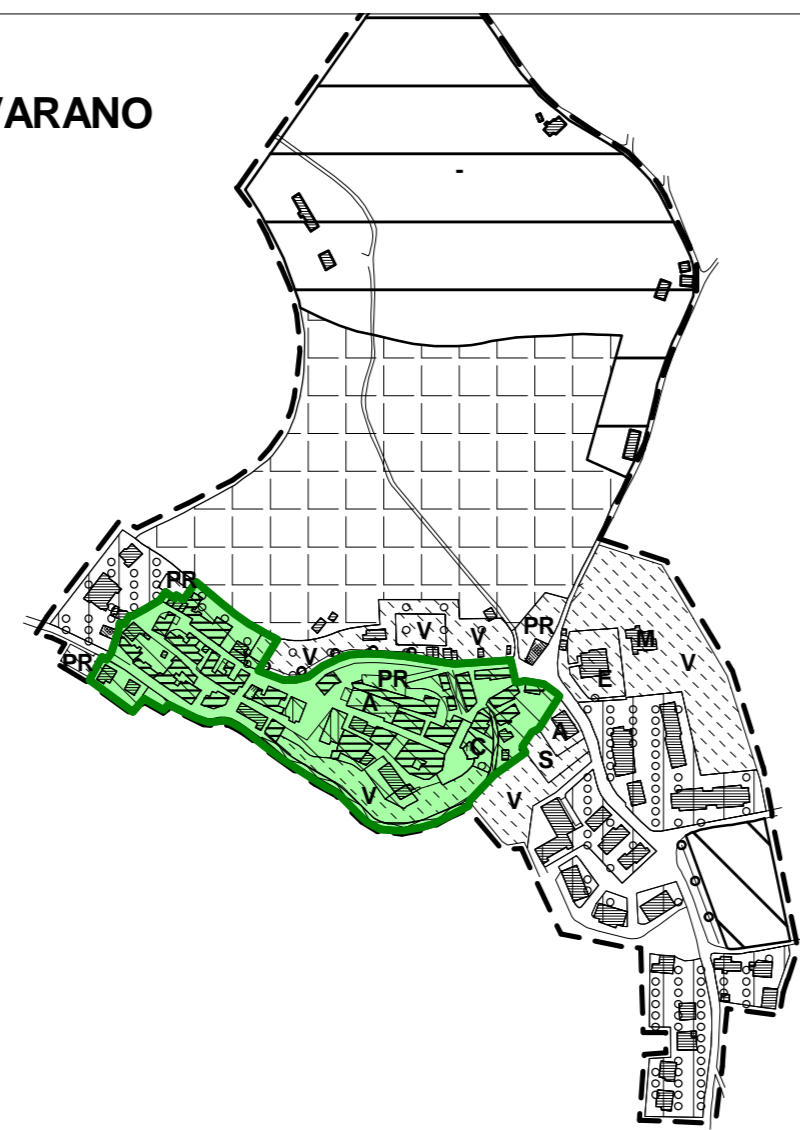
GHETTARELLO



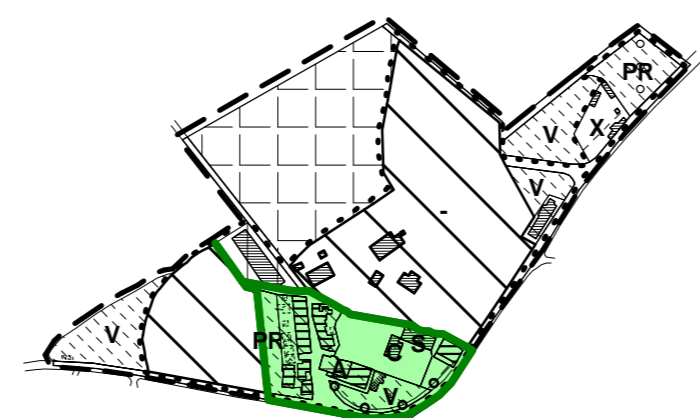
ANGELI DI VARANO



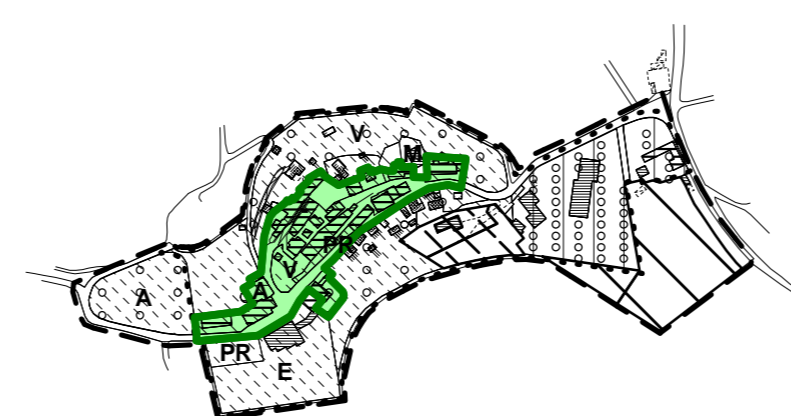
VARANO



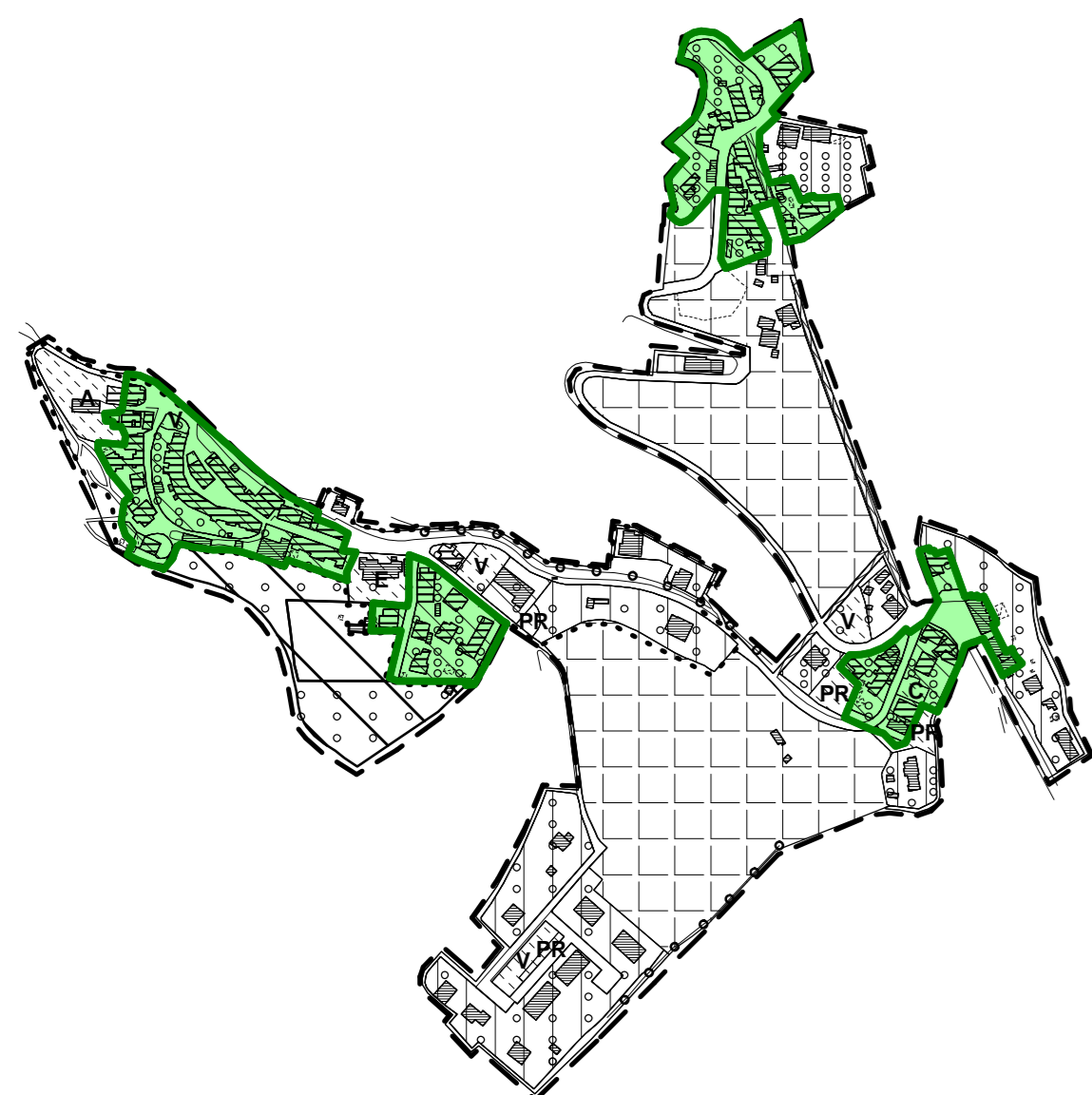
MONTACUTO



MASSIGNANO



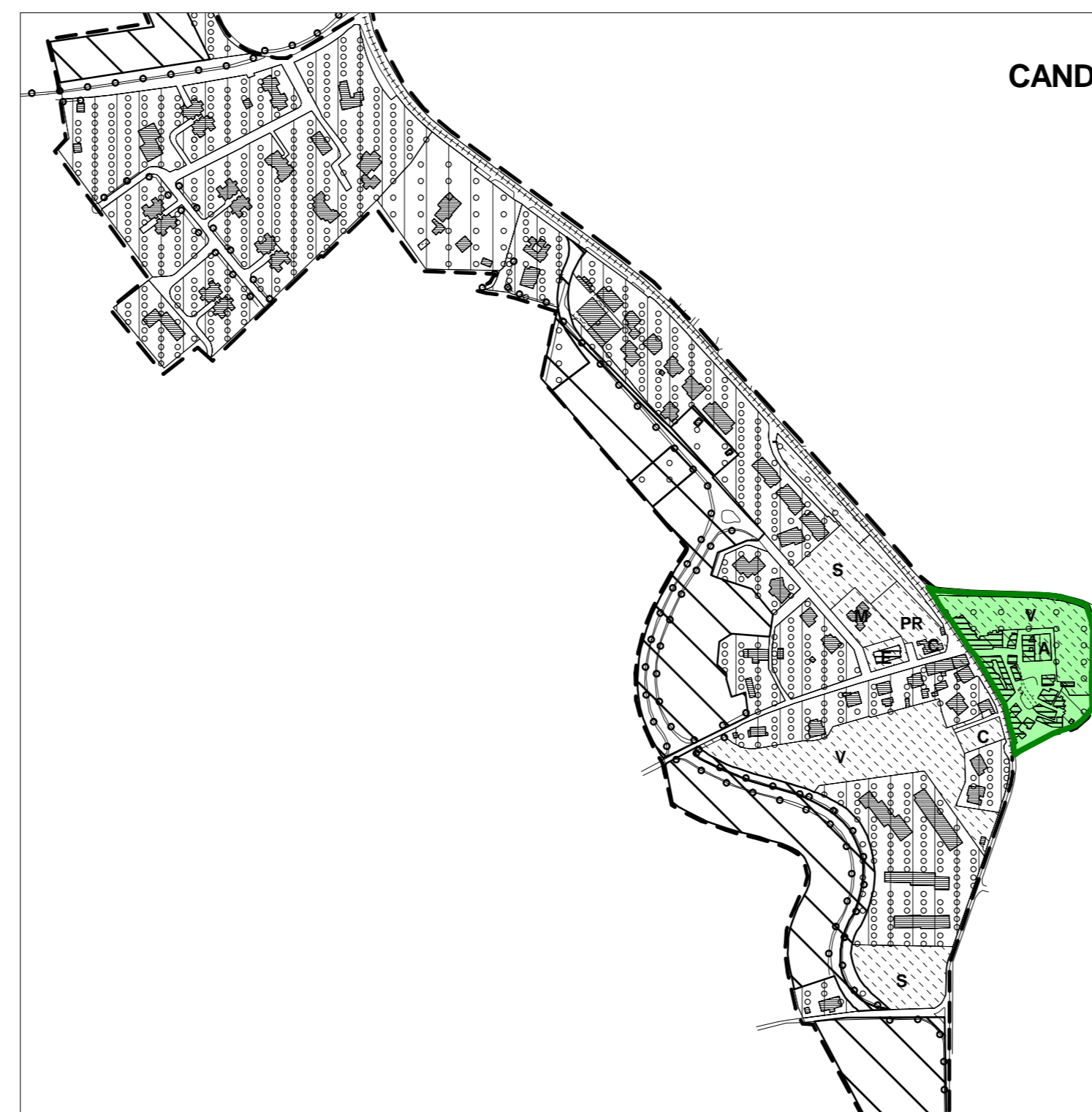
POGGIO



ASPIO



CANDIA



**LEGENDA**

Perimetro zona omogenea "A"

**Aree nelle quali non è applicabile la SCIA**

ZTF "Insediamenti storici delle frazioni e loro recenti ampliamenti"