

# COMUNE DI ANCONA

# P.R.G.

## VARIANTE PARZIALE AL P.R.G. PER LA RIQUALIFICAZIONE ARCHITETTONICA ED URBANISTICA DELL'AREA DELL' EX CENTRALE DEL LATTE

### Allegato 2

#### ELABORATO GRAFICO

1. P.R.G. vigente (stralcio TAV 7Q)
2. Quantificazione degli interventi
3. P.R.G. variante (stralcio TAV 7Q)
4. Individuazione dell'area su base catastale

Scala 1:2000

Giugno 2016

#### GRUPPO DI LAVORO:

##### Progettisti:

Arch. Claudio Centanni

##### Collaboratori:

Ing. Carlo Amedeo Paladini

Geom. Maurizio Azzoguidi

Geom. Fabio Berti


Dis. Mauro Serini


Adozione	Adozione definitiva	Approvazione

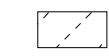
Assessore all'urbanistica  
Pierpaolo Sediari

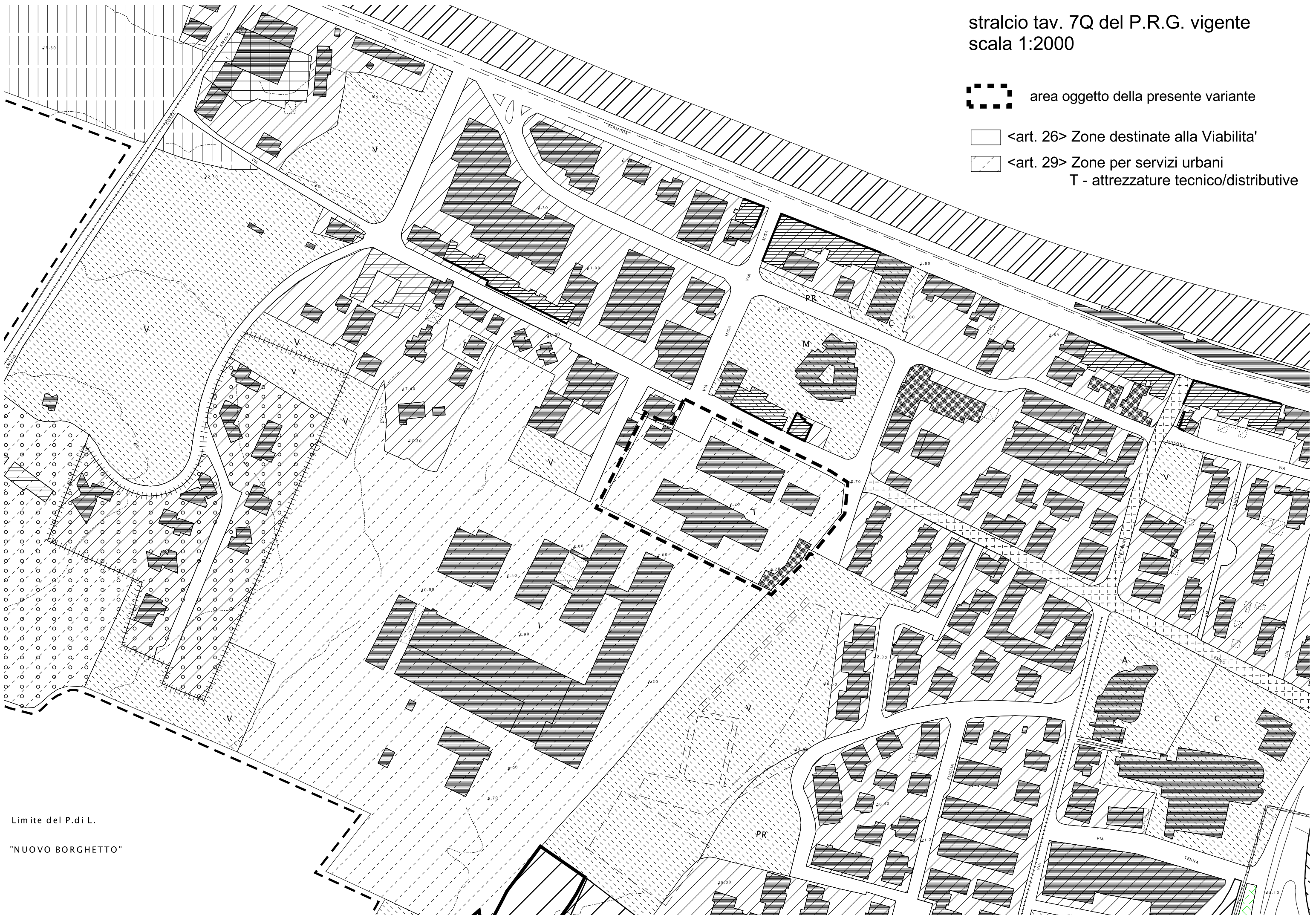
Dirigente Direzione Urbanistica  
Arch. Claudio Centanni

stralcio tav. 7Q del P.R.G. vigente  
scala 1:2000

 area oggetto della presente variante

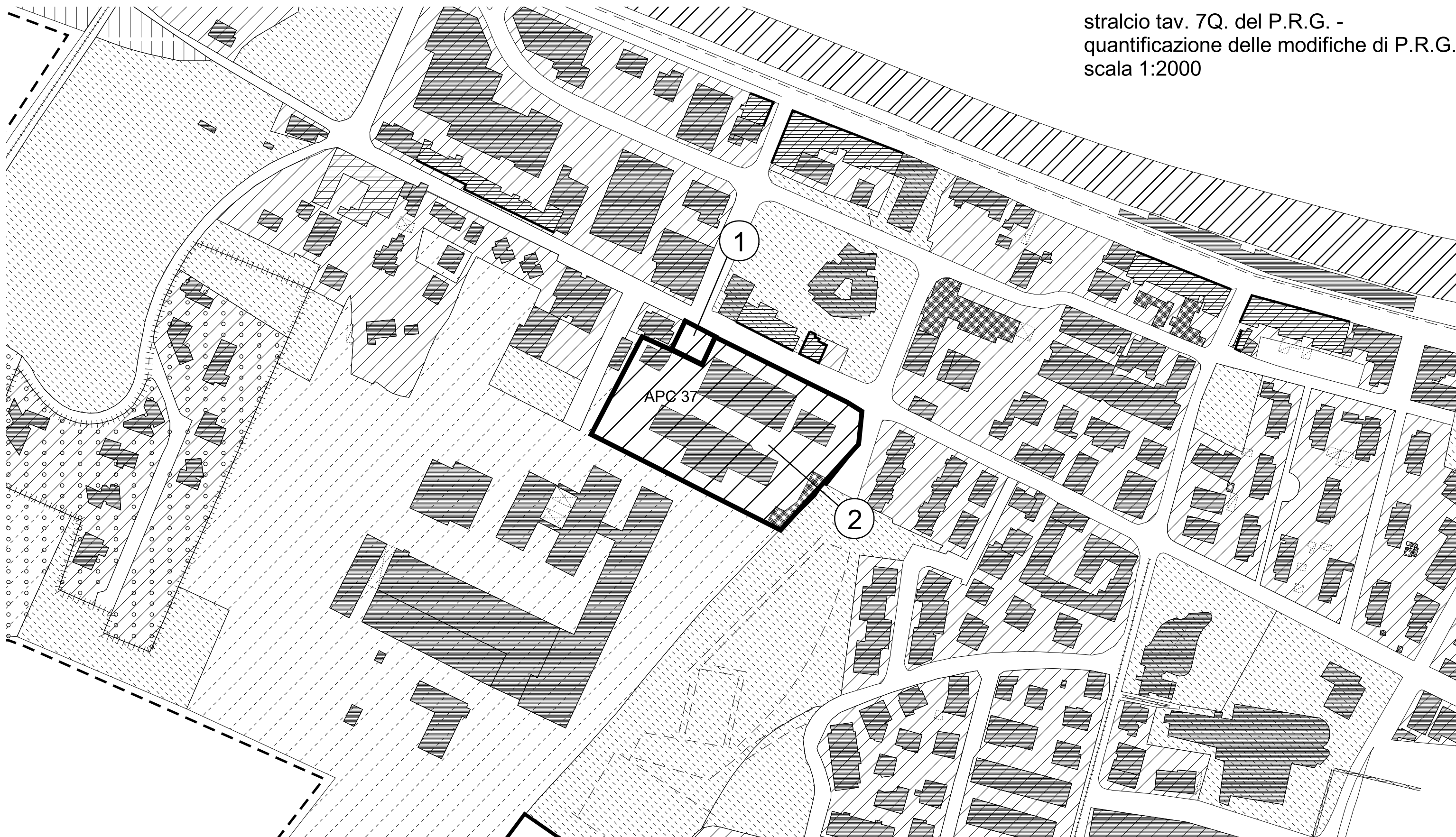
 <art. 26> Zone destinate alla Viabilità'

 <art. 29> Zone per servizi urbani  
T - attrezzature tecnico/distributive




Limite del P.di L.


"NUOVO BORGHETTO"

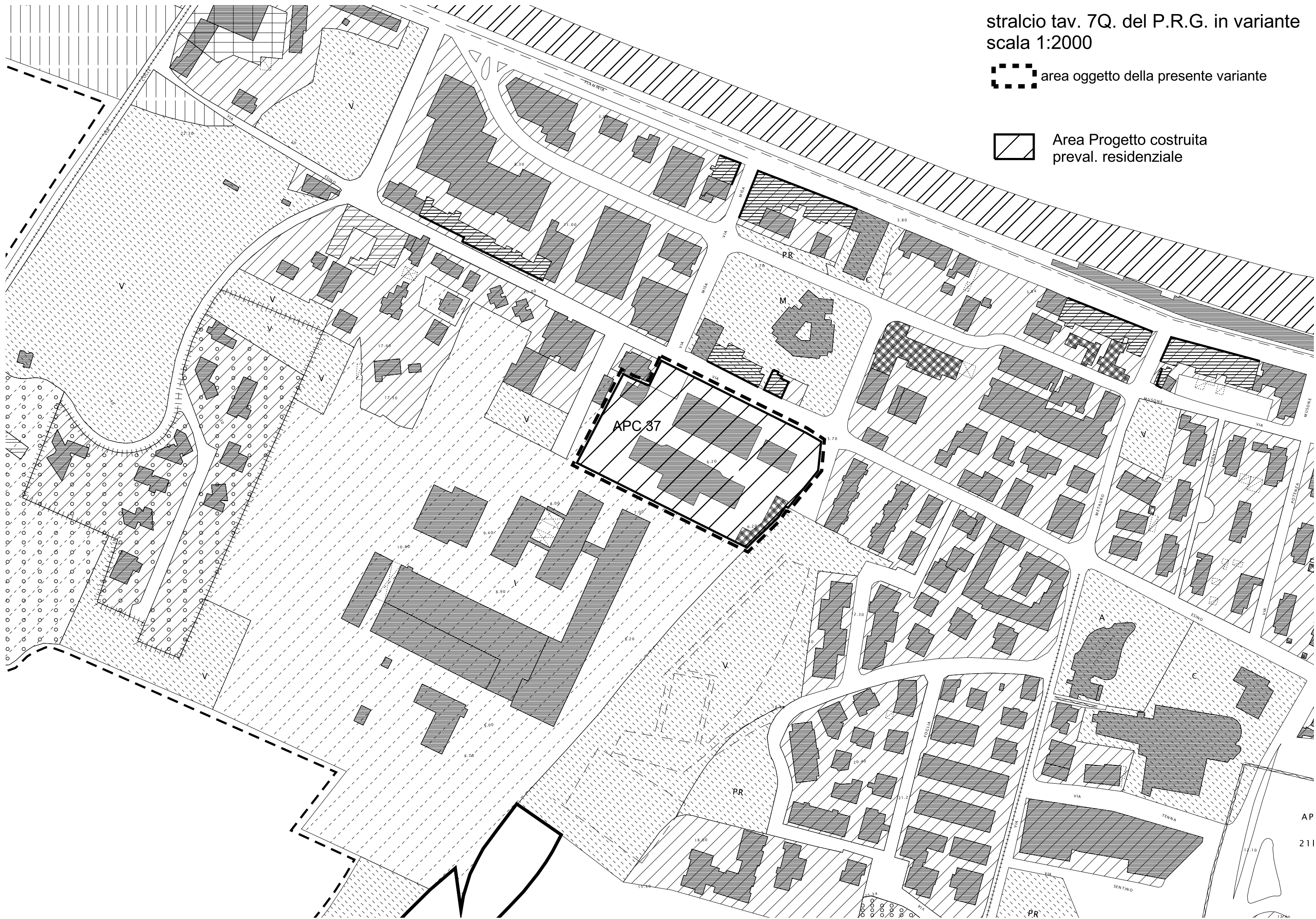


N° identificativo	destinazione PRG vigente	destinazione PRG in variante	superfici mq. (dato GIS)
<b>1</b>	art. 26 nta - "zone destinte alla viabilità"	art. 71 nta - "Aree progetto prevalentemente costruite - APC 37"	9.618
<b>2</b>	art. 29 nta - "zone per servizi urbani" T - attrezzature tecnico distributive		327
totale			9.945


stralcio tav. 7Q. del P.R.G. in variante  
scala 1:2000

 area oggetto della presente variante

 Area Progetto costruita  
preval. residenziale



individuazione su base catastale  
stralcio foglio 28  
scala 1:2000

 area oggetto della presente variante

