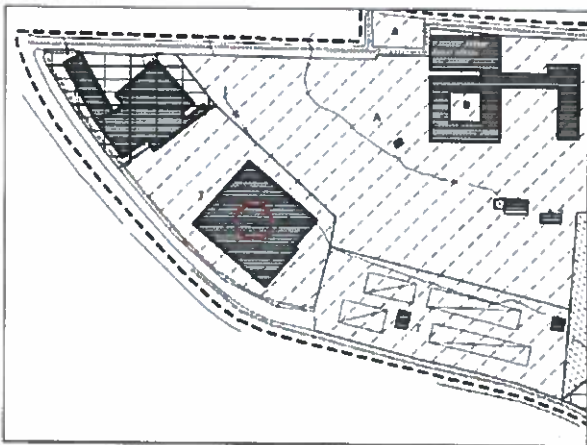




Foto 1

PRG - scala 1:3000

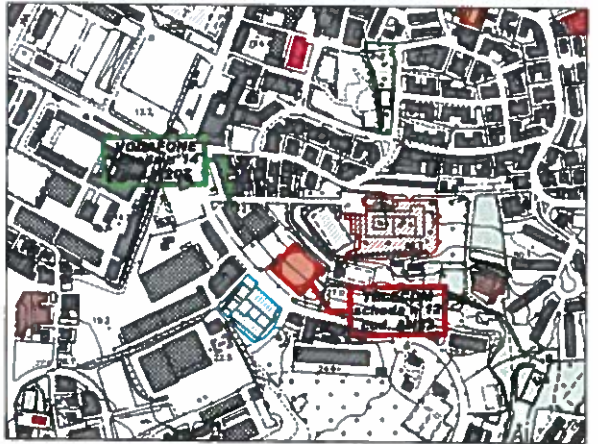


ZONE PER I SERVIZI URBANI - art 29  
**T** ATTR. TEC. DISTRIBUTIVE  
 - - - - PERIMETRI DELLE ZONE A TESSUTO ORIGINARIO



ZONA DI INTERVENTO


PIANO TELEFONIA MOBILE TAV 1/3 - scala 1:8000



Richiedente: WIND TRE S.p.A.				Codice sito: <b>AN019 VIA ASCOLI PICENO</b>
				Oggetto: ESTRATTI CARTOGRAFICI Scala: 1:2000 - 1:5000
Rev.	Data	Disegnato:		Titolo: Progetto di riconfigurazione infrastruttura di stazione radio per reti di comunicazione elettronica mobili Ubicazione: Via della Mensaglia, 29 - Comune di Ancona (AN) Data catastale: foglio 44, mappale 154
0	21/12/2017	MAG		
1	02/01/2018	MUM		
2	18/01/2018	MUM		<b>03</b>



ANTE OPERAM



POST OPERAM

Data la tipologia dell'intervento, che rientra nei presupposti di applicazione del punto A.8 dell'allegato A del D.P.R. 31/2017 per il quale "Interventi di adeguamento funzionale di cabine per impianti tecnologici a rete, ivi compresa la sostituzione delle cabine esistenti con manufatti analoghi per tipologia e dimensioni, nonché interventi destinati all'installazione e allo sviluppo della rete di comunicazione elettronica ad alta velocità, ivi compresi gli incrementi di altezza non superiori a cm 50," sono esclusi dall'Autorizzazione Paesaggistica, pertanto non si procederà con istanza di autorizzazione paesaggistica.

Richiedente: WIND TRE S.p.A.  				Codice sito: <b>AN019 VIA ASCOLI PICENO</b>	
		Oggetto: FOTOMONITORAMENTO Scala: ---		Titolo: Progetto di riconfigurazione infrastruttura di stazione radio per reti di comunicazione elettronica mobili	
Rev. Data. Disegnato: 0 21/12/2017 MAG 1 02/01/2018 MUM 2 18/01/2018 MUM		Ubicazione: Via della Montagnola, 29 - Comune di Arezzo (AR) Dati catastali: foglio 46, m.p. 154		<b>10</b>	