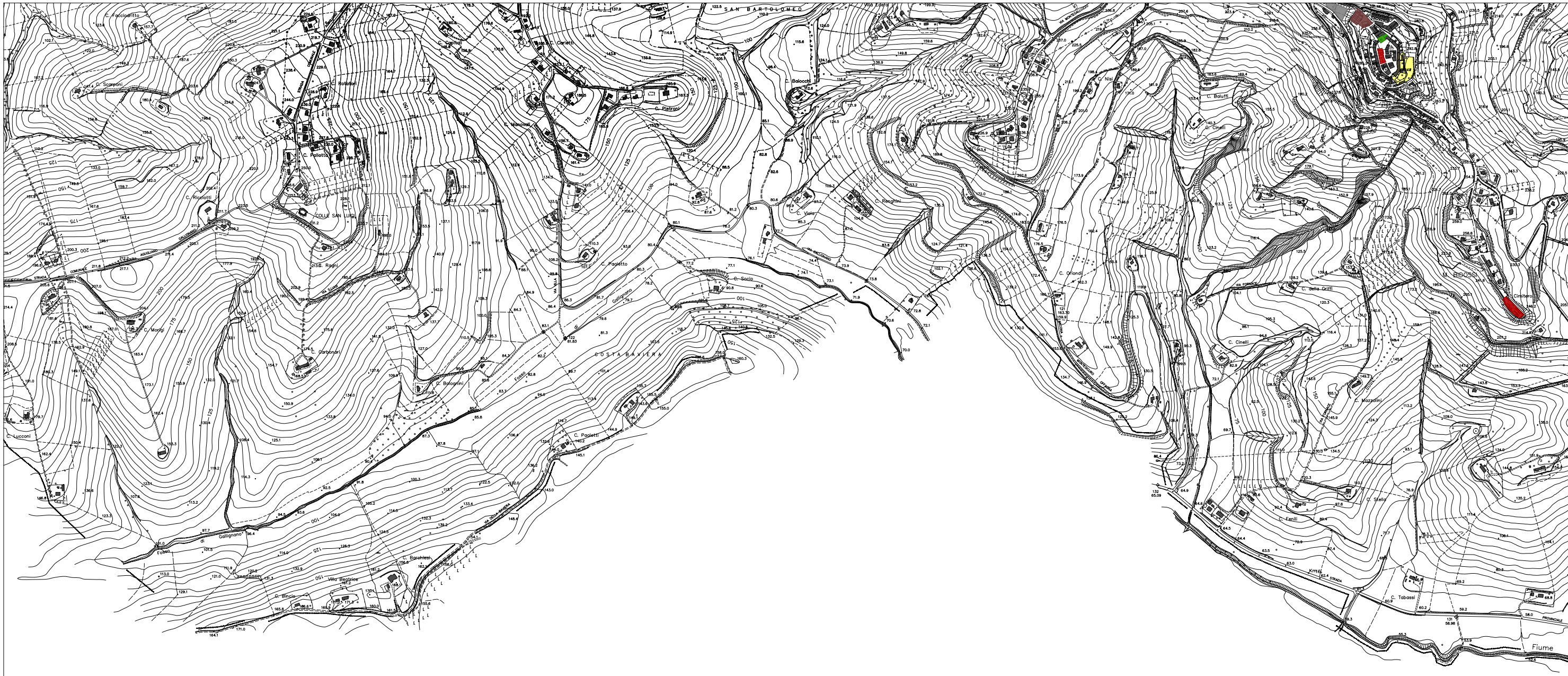
C. Facciodritto
C. Scarponi
C. Rotatori
C. Pallotta
COLLE SAN LUIGI
C. Ricciotti
C. Ragni
C. Morigi
C. Carbonari
C. Lucconi
STRADA COMUNALE
AGUGLIANO
GALLIGNANO
VIA S. LUIGI
C. Bolognini
C. Paoletto
C. Paoletti
COSTA BAVIERA
C. Barchiesi
Villa Beatrice
SAN BARTOLOMEO
C. Balocchi
C. Pietroni
C. Vitale
C. Renghini
C. Socio
C. Orlandi
C. Nisi
C. Balutti
C. Cinelli
C. della Griffi
M. BIDOSSI
Cimitero
C. Mazzolini
C. Fenili
C. Stella
C. Tabassi
VIA FORNACE
STRADA PROVINCIALE
Fiume

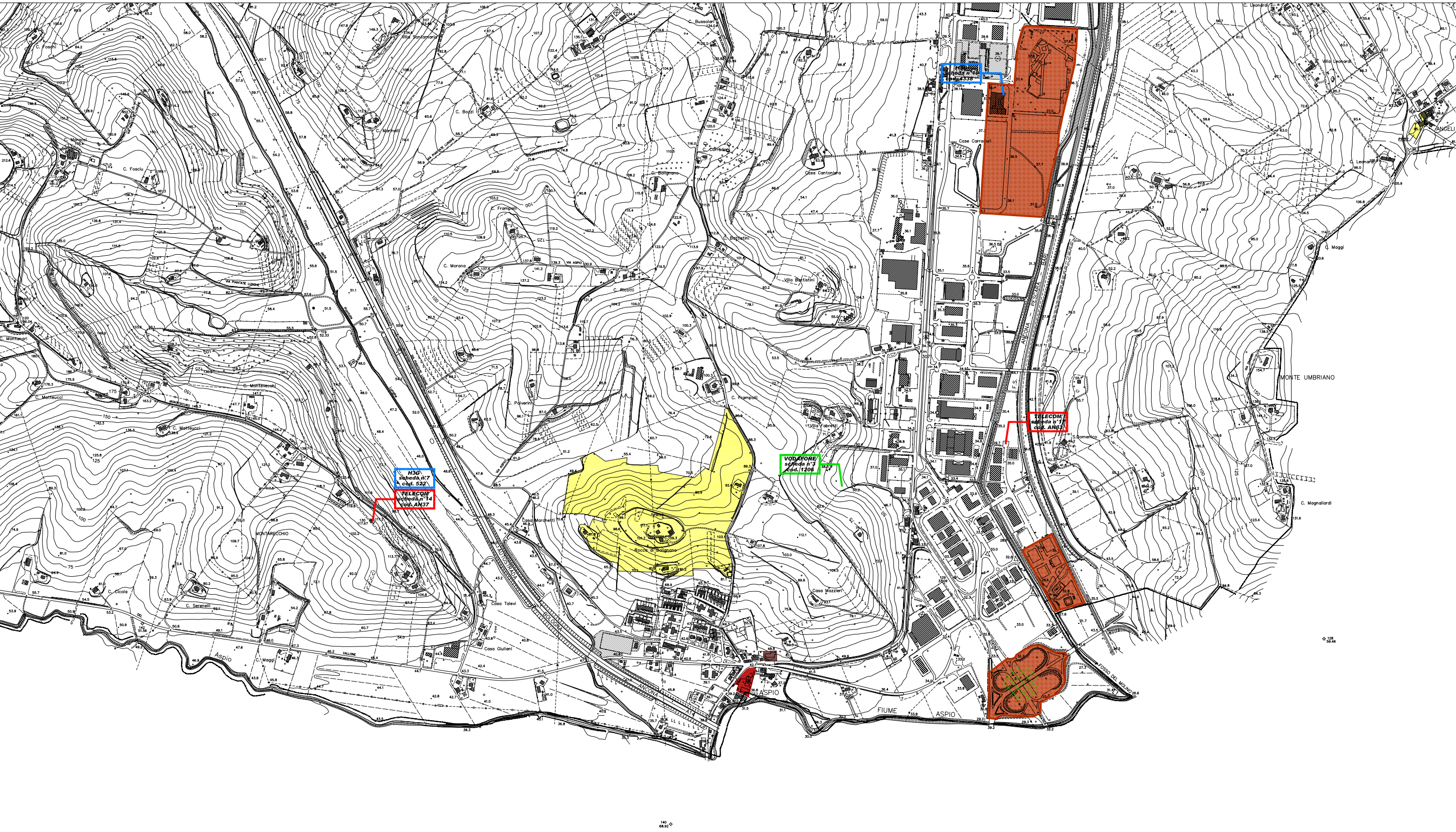
H3G
scheda n°49
cod. 4338
H3G
scheda n°7
cod. 522
TELECOM
scheda n°14
cod. AN37
VODAFONE
scheda n°3
cod. 1206
TELECOM
scheda n°17
cod. AN63
Case Carradori
Casa Cantoniera
Villa Fabretti
S.Domenico
MONTE UMBRIANO
Rocca di Bolignano
MONTAREGCHIO
Casa Marchetti
Casa Talevi
Casa Giuliani
Casa Mazzieri
C. Magnaliardi
C. Frampolli
C. Morana
C. Ricotti
C. Bozzi
C. Mancini
C. Montecucco
C. Mattaucci
C. Ciccola
C. Serenelli
C. Maggi
Villa Leonardi
ASPIO
FIUME ASPIO
FOSSO DEL MOLINO
ANCONA
F.S.
Aspio
VALLONE

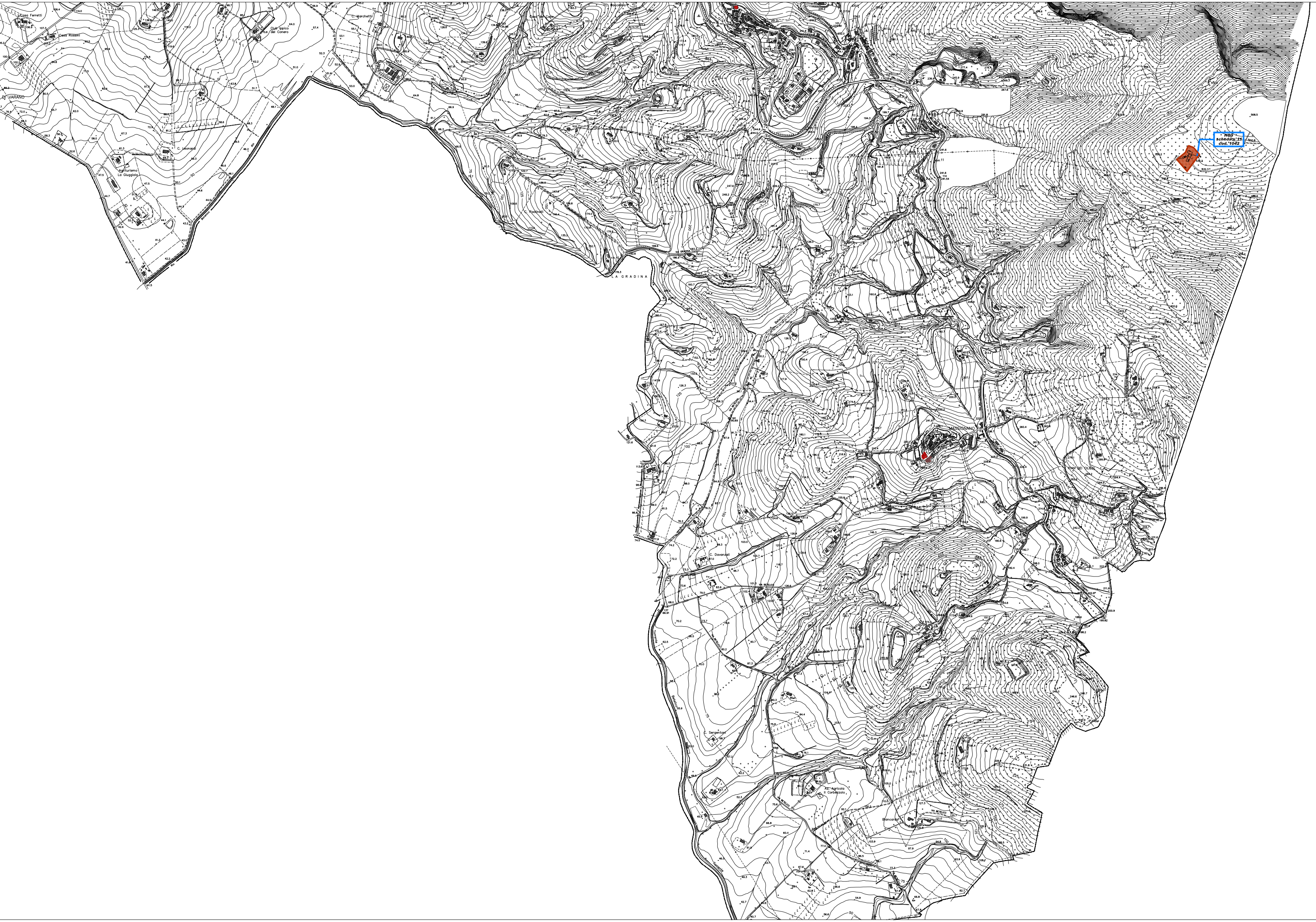
H3G
scheda n°11
cod.°1042
Casa Ferretti
Casa Rossini
DI VARANO
C. Leonardi
Agriturismo
La Giuggiola
Club Ippico
del Conero
C. Marchetti
C. Baccolini
Casa del Care
C. Radinelli
C. Cantoni
LA GRADINA
L'Upupa
MASSIGNANO
PIAN DEI CILIEGI
C. Davanzali
VIA BETELICO
Torrente
Betelico
C. Sergentoni
Az. Agricola
Il Corbezzolo
Biancarda
Rio
Boranico
VIA DEL CONDOTTO
50
75
100
125
150
175

PIANO TELEFONIA MOBILE

COMUNE DI ANCONA

TAV.	Data:	Scala:
3/3	giugno '08	1:5000

Il Sindaco:	Sig. Fabio Sturani
L'Assessore all'Urbanistica:	Prof. Enrico Turchetti
L'Assessore all'Ambiente:	Dott.sa Caterina Di Bitonto
Progettisti interni:	Arch. Giacomo Circelli Ing. Ornella Giampieri Geom. Francesco Cecchi
Collaboratori Tecnico-Amministrativi:	Dott. Piero Remitti Dott.sa Cristina Piras
Il responsabile del procedimento:	Arch. Giacomo Circelli
Collaboratori esterni:	Arch. Adelmo Bolognini Avv. Roberto Tiberi ARPAM UNIVERSITA' POLITECNICA delle MARCHE

LEGENDA

	TELECOM	VODAFONE	WIND	H3G
SITI ON AIR	🟥 TELECOM scheda n° cod. gestore	🟩 VODAFONE scheda n° cod. gestore	🟨 WIND scheda n° cod. gestore	🟦 H3G scheda n° cod. gestore

⬛ gestore scheda n° cod. — **siti on air previsti in delocalizzazione**

AREE DI SVILUPPO 🟧

siti specifici per la copertura stradale ●

Edifici Vincolati L. 1089 🟨

EDIFICI E AREE SENSIBILI:

- 🟫 **Scuola Materna**
- 🟪 **Scuola Elementare**
- 🟩 **Scuola Media**
- 🟦 **Istituto Superiore**
- 🟦 **Università**
- 🟥 **Asilo**
- 🟥 **Cattedrale e chiesa**
- 🟧 **Sanità**
- ▨ **Impianti Sportivi**
- 🟩 **Verde**

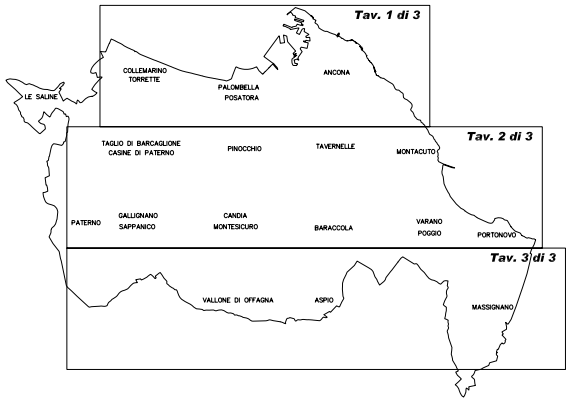
Tav. 1 di 3
COLLEMARINO TORRETTE
PALOMBELLA POSATORA
ANCONA
LE SALINE
Tav. 2 di 3
TAGLIO DI BARCAGLIONE CASINE DI PATERNO
PINOCCHIO
TAVERNELLE
MONTACUTO
PATERNO
GALLIGNANO SAPPANICO
CANDIA MONTESICURO
BARACCOLA
VARANO POGGIO
PORTONOVO
Tav. 3 di 3
VALLONE DI OFFAGNA
ASPIO
MASSIGNANO