COMUNE DI ANCONA (Prov. di ANCONA)

SITO N. 1 DI 3 (per questo sito è prevista l'installazione di 2 infrastrutture di ricarica)

Estratto Foto Aerea

Estratto Mappa Stradale

ID Sito	01
Sito	Parcheggio Archi
Indirizzo	(*CAP 60125*)
Rif. Urbanistici	ZT8, APC-5 per servizi urbani art.71

Estratto Street View

COMUNE DI ANCONA (Prov. di ANCONA)

SITO N. 2 DI 3

Estratto Foto Aerea

Estratto Mappa Stradale

ID Sito	02
Sito	Parcheggio Traiano
Indirizzo	Via XXIX Settembre (*CAP 60121*)
Rif. Urbanistici	ZT2, Parcheggio multipiano

Estratto Street View

COMUNE DI ANCONA (Prov. di ANCONA)

SITO N. 3 DI 3

Estratto Foto Aerea

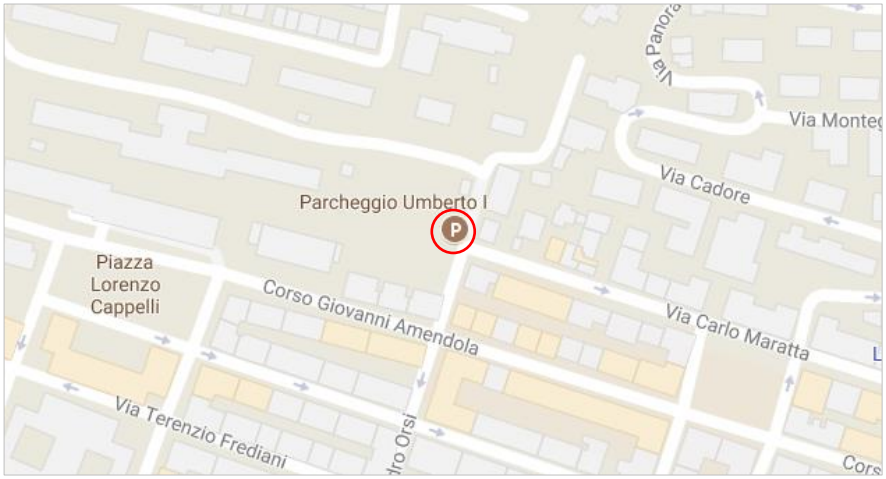

Estratto Mappa Stradale

ID Sito	03
Sito	Parcheggio Umberto I
Indirizzo	Via Alessandro Orsi (*CAP 60121*)
Rif. Urbanistici	ZT3, APC-2 "Ospedale Umberto I" art.71

Estratto Street View

COMUNE DI ASCOLI PICENO (Prov. di ASCOLI PICENO)

SITO N. 1 DI 1 (per questo sito è prevista l'installazione di 3 infrastrutture di ricarica)

Estratto Foto Aerea

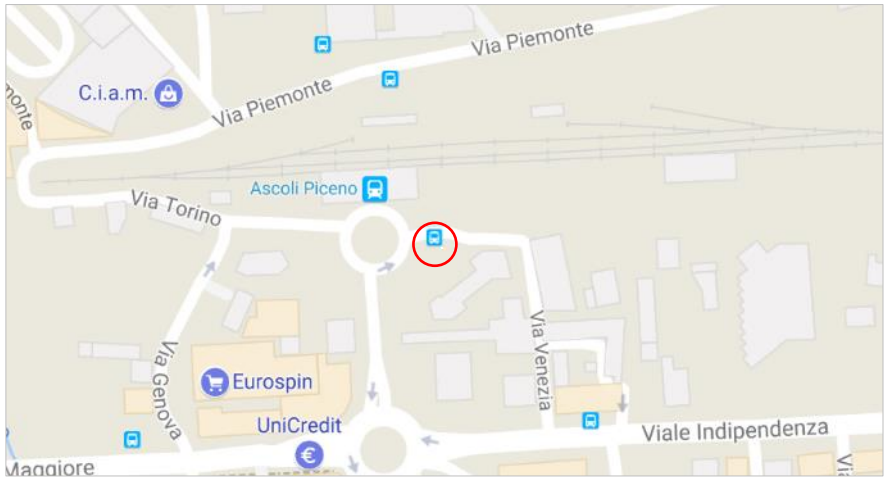

Estratto Mappa Stradale

ID Sito	04
Sito	Stazione Ferroviaria di Ascoli Piceno
Indirizzo	Piazza della Stazione (*CAP 63100*)
Rif. Urbanistici	Area adibita a parcheggio

Estratto Street View

COMUNE DI CIVITANOVA MARCHE (Prov. di MACERATA)

SITO N. 1 DI 1 (per questo sito è prevista l'installazione di 2 infrastrutture di ricarica)

Estratto Foto Aerea

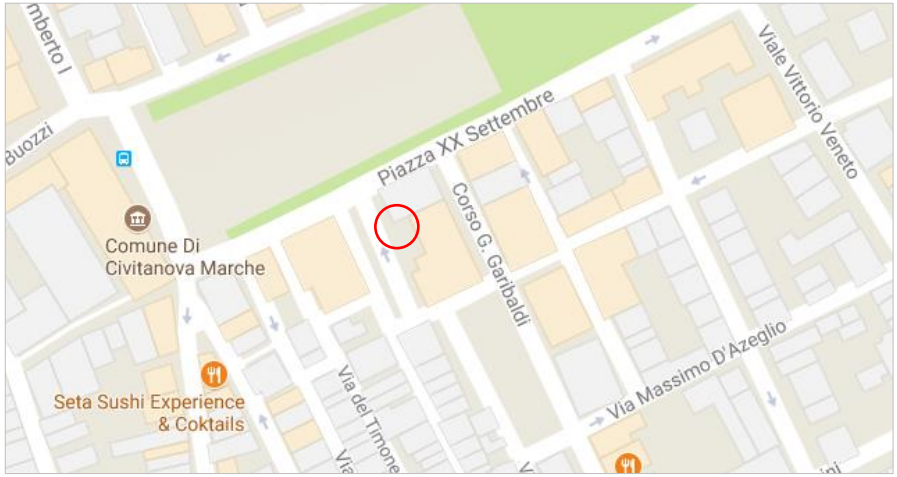

Estratto Mappa Stradale

ID Sito	05
Sito	Celso Tebaldi
Indirizzo	Largo Celso Tebaldi snc (*CAP 62012*)
Rif. Urbanistici	Parcheggio pubblico

Estratto Street View

COMUNE DI MACERATA (Prov. di MACERATA)

SITO N. 1 DI 2

Estratto Foto Aerea

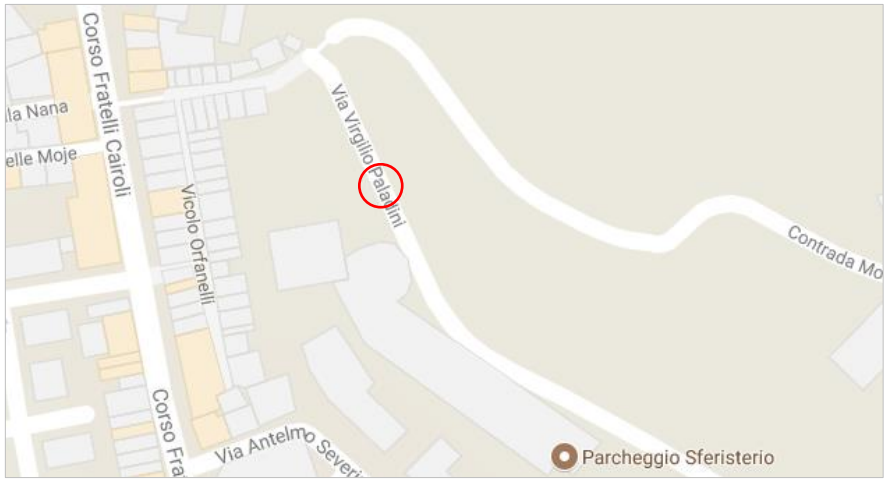

Estratto Mappa Stradale

ID Sito	06
Sito	Sferisterio
Indirizzo	Via Virgilio Paladini (*CAP 62100*)
Rif. Urbanistici	Aree destinate a strade pubbliche

Estratto Street View

COMUNE DI MACERATA (Prov. di MACERATA)

SITO N. 2 DI 2

Estratto Foto Aerea

Estratto Mappa Stradale

ID Sito	07
Sito	Parcheggio Garibaldi
Indirizzo	Via Due Fonti (*CAP 62100*)
Rif. Urbanistici	Aree destinate a strade pubbliche

Estratto Street View

COMUNE DI PESARO (Prov. di PESARO E URBINO)

SITO N. 1 DI 3

Estratto Foto Aerea

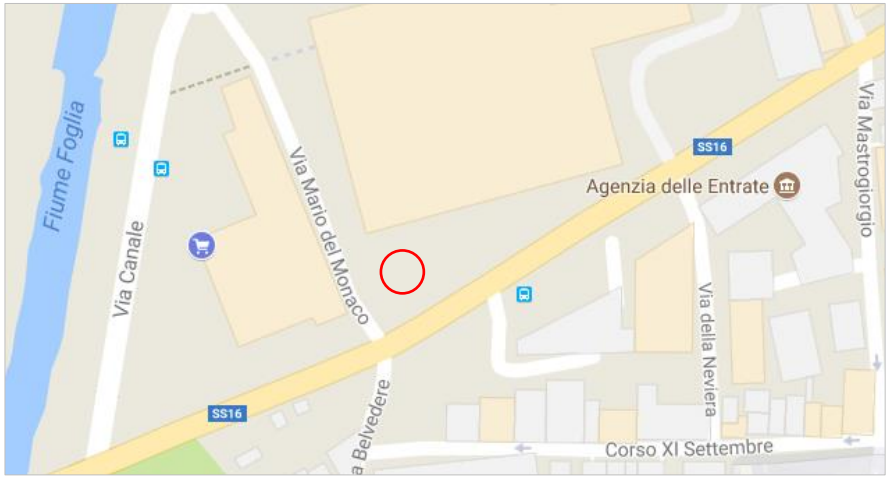

Estratto Mappa Stradale

ID Sito	08
Sito	Parcheggio Centro Direzionale Benelli
Indirizzo	Via Goffredo Mameli (*CAP 61121*)
Rif. Urbanistici	Parcheggio pubblico

Estratto Street View

COMUNE DI PESARO (Prov. di PESARO E URBINO)

SITO N. 2 DI 3

Estratto Foto Aerea

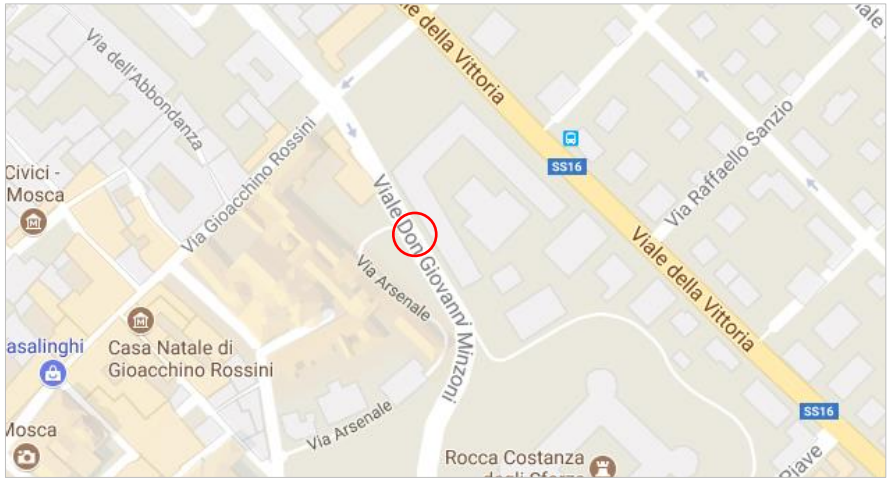

Estratto Mappa Stradale

ID Sito	09
Sito	Parcheggio Don Minzoni
Indirizzo	Via Don Giovanni Minzoni (*CAP 61121*)
Rif. Urbanistici	Parcheggio pubblico

Estratto Street View

COMUNE DI PESARO (Prov. di PESARO E URBINO)

SITO N. 3 DI 3 (per questo sito è prevista l'installazione di 2 infrastrutture di ricarica)

Estratto Foto Aerea

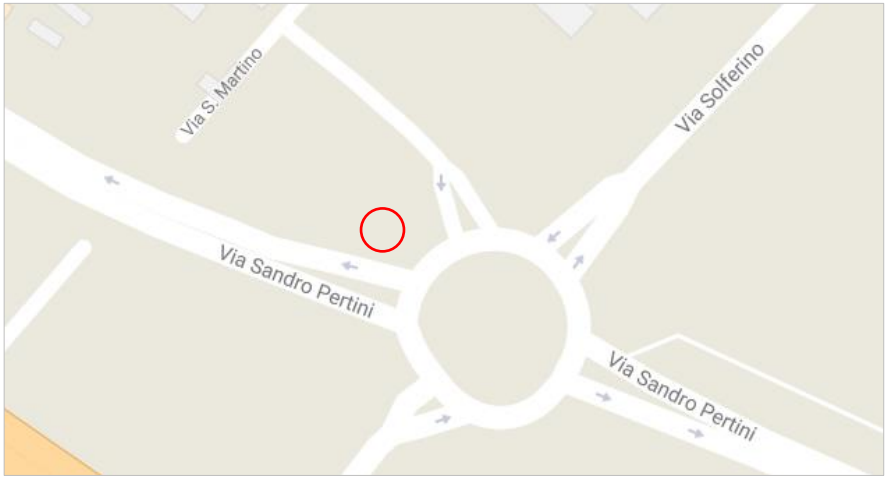

Estratto Mappa Stradale

ID Sito	10
Sito	Parcheggio Pertini
Indirizzo	Via Sandro Pertini (*CAP 61122*)
Rif. Urbanistici	Parcheggio pubblico

Estratto Street View

COMUNE DI PORTO SAN GIORGIO (Prov. di FERMO)

SITO N. 1 DI 1

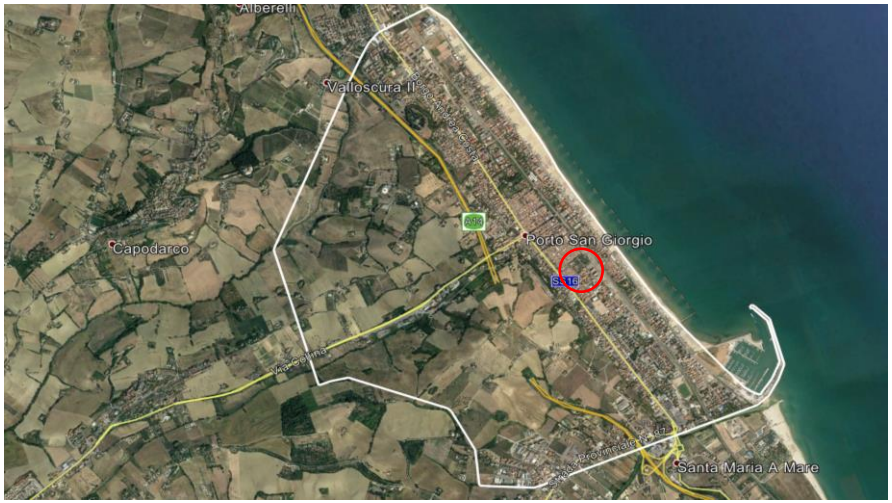

Estratto Foto Aerea

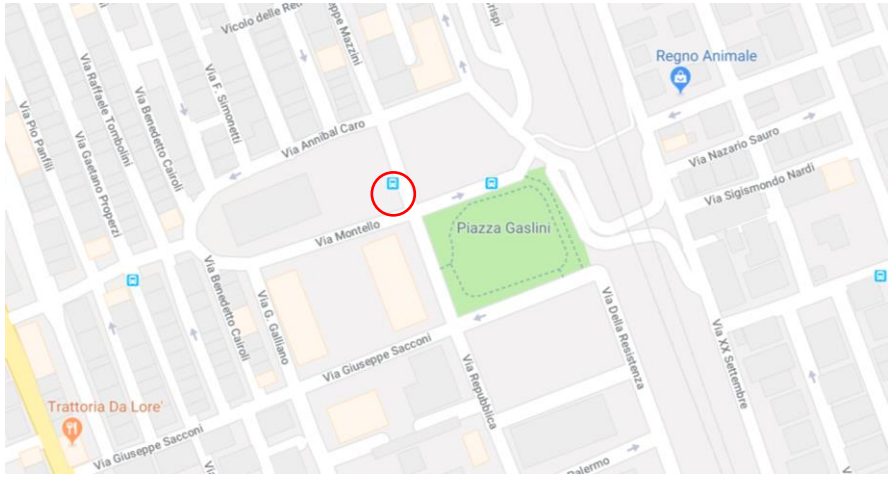

Estratto Mappa Stradale

ID Sito	11
Sito	Parcheggio Montello
Indirizzo	Via Montello angolo Via Mazzini (*CAP 63822*)
Rif. Urbanistici	Parcheggi ad uso pubblico



Fotogramma Stato Attuale

COMUNE DI SAN BENEDETTO DEL TRONTO (Prov. di ASCOLI PICENO)

SITO N. 1 DI 2 (per questo sito è prevista l'installazione di 2 infrastrutture di ricarica)

Estratto Foto Aerea

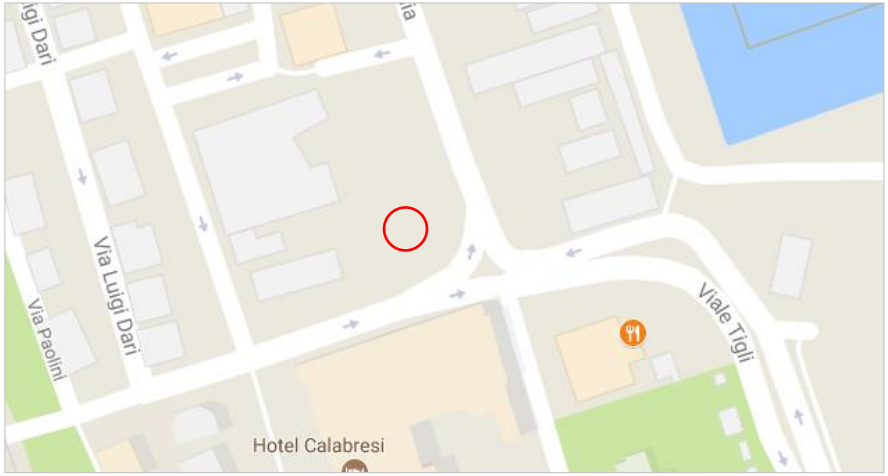

Estratto Mappa Stradale

ID Sito	12
Sito	Caduti del Mare
Indirizzo	Piazza Caduti del Mare (*CAP 63074*)
Rif. Urbanistici	Zone per l'istruzione

Estratto Street View

COMUNE DI SAN BENEDETTO DEL TRONTO (Prov. di ASCOLI PICENO)

SITO N. 2 DI 2

Estratto Foto Aerea

Estratto Mappa Stradale

ID Sito	13
Sito	Stazione Ferroviaria di Porto D'Ascoli
Indirizzo	Via Filippo Turati int. Via Esino (*CAP 63074*)
Rif. Urbanistici	Zone per la viabilità

Estratto Street View

COMUNE DI SENIGALLIA (Prov. di ANCONA)

SITO N. 1 DI 3

Estratto Foto Aerea

Estratto Mappa Stradale

ID Sito	14
Sito	Parcheggio della Pesa
Indirizzo	Via G. Leopardi int. Via Mercatini (*CAP 60019*)
Rif. Urbanistici	Piano Particolareggiato Centro Storico

Estratto Street View

COMUNE DI SENIGALLIA (Prov. di ANCONA)

SITO N. 2 DI 3

Estratto Foto Aerea

Estratto Mappa Stradale

ID Sito	15
Sito	Piscina Saline
Indirizzo	Viale dei Gerani (*CAP 60019*)
Rif. Urbanistici	Zona Residenziale



Estratto Street View

COMUNE DI SENIGALLIA (Prov. di ANCONA)

SITO N. 3 DI 3

Estratto Foto Aerea

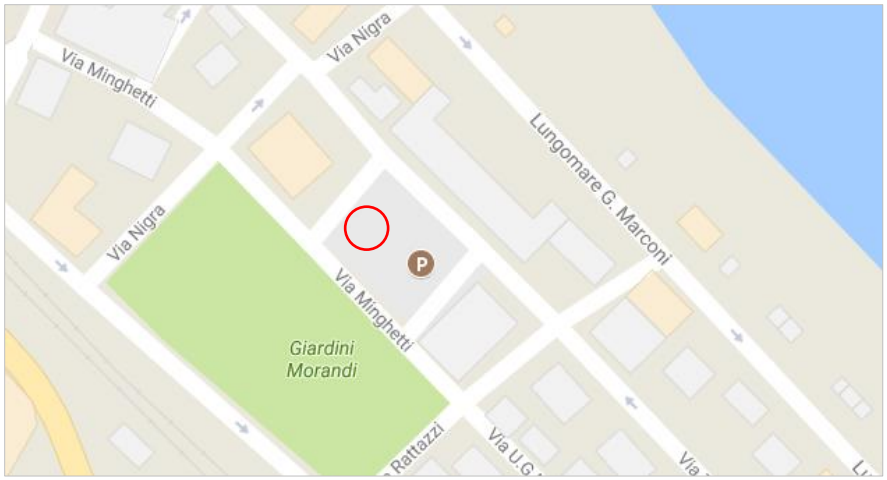

Estratto Mappa Stradale

ID Sito	16
Sito	Giardini Morandi
Indirizzo	Piazzale Morandi (*CAP 60019*)
Rif. Urbanistici	Zona Residenziale turistica

Estratto Street View