




# Mappa percorsi ciclabili e pedonali del centro urbano di Ancona

2020

<b>LEGENDA</b>	
<u>Colore per Tracciati e/o polilinee</u>	<u>CICLOTURISMO</u>
 Verde (Hex) #00FF00 RGB 0,255,0	Itinerari Eurovelo e Bicaltia <u>realizzati</u> su ciclabile protetta e separata dal traffico motorizzato
 Ciano (Hex) #00FFFF RGB 0,255,255	Itinerari Regionali <u>realizzati</u> su ciclabile protetta e separata dal traffico motorizzato
 Blu (Hex) #0000FF RGB 0,0,255	Itinerari extraurbani locali <u>realizzati</u> su ciclabile protetta e separata dal traffico motorizzato
<u>Colore per Tracciati e/o polilinee</u>	<u>INFRASTRUTTURE URBANE</u>
 Rosso (Hex) #FF0000 RGB 255,0,0	Piste ciclabili <u>in sede propria</u> (art. 6, c.2, lett.a, DM 557/99)
 Magenta (Hex) #FF00FF RGB 255,0,255	Ciclopedonali <u>protette</u> (art. 6, c.2, lett. c, DM 557/99)
 Giallo (Hex) #FFFF00 RGB 255,255,0	Ciclabili su corsia riservata (art. 6, c.2, lett. b e lett. c, DM 557/99) <u>a raso in carreggiata senza cordolo o su parte del marciapiede, con striscia bianca e gialla continue</u>
 Arancione (Hex) #FF6600 RGB 255,147,0	Corsie ciclabili (art.229 D.I. n.34 19-05-20 convertito in L. 17-07-20 n. 77), <u>delimitate da striscia bianca tratteggiata</u>

<u>Colore per Perimetro delle superfici</u>	<u>LIMITAZIONE E MODERAZIONE DI TRAFFICO E VELOCITÀ, AL LORDO DEGLI EDIFICI INCLUSI NEL PERIMETRO</u>
 Rosso (Hex) #FF0000 RGB 255,0,0	Aree e zone pedonali
 Verde (Hex) #00FF00 RGB 0,255,0	Zone a Traffico Limitato (ZTL)
 Blu (Hex) #0000FF RGB 0,0,255	Zone 30 (interi porzioni di città, delimitate e segnalate agli accessi, con limite generalizzato 30 kmh, NON singole strade con limite 30 kmh)





© 2020 Google

Google Earth





**Area Pedonale Centro storico e Ciclopedonale di Viale della Vittoria**





**Area Pedonale del Centro Storico e Ciclabile su corsia riservata in Viale Marconi**





**Ciclabile tratto finale Viale Marconi e Via Giordano Bruno**

