



Carta Topografica della città di Ancona_1569, G. Fontana – A. Baluardo del Cassero



Carta Topografica della città di Ancona_1745, De Giardinis – 65. Baluardo del Cassero



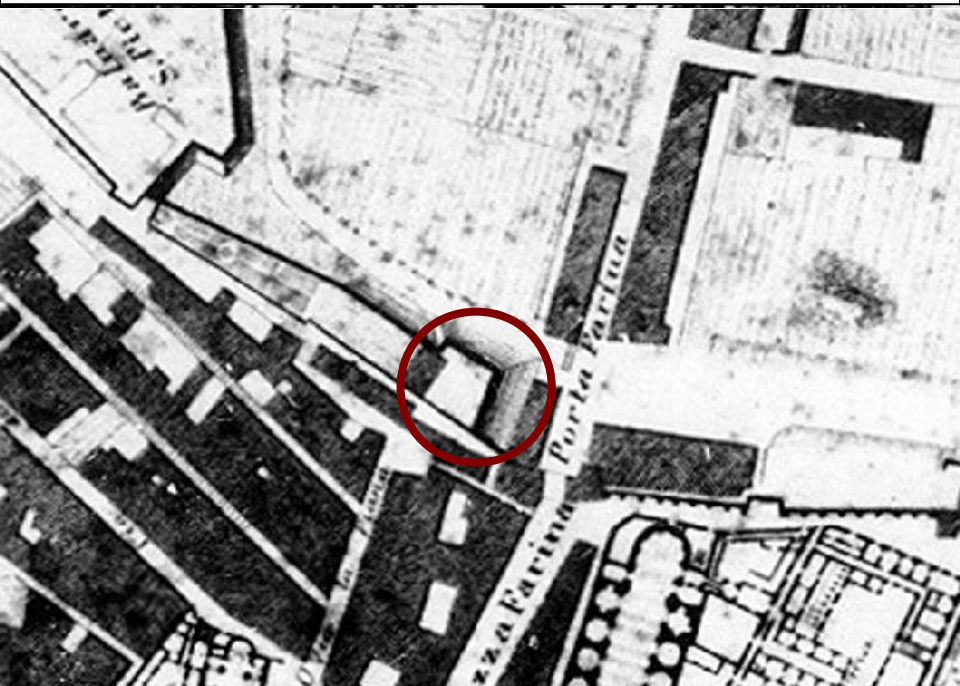
Carta Topografica della città di Ancona_1844, G. Grassellini – Baluardo dei Cappuccini





Carta Topografica della città di Ancona_1569, G. Fontana – B. La Muccia

Carta Topografica della città di Ancona_1745, De Giardinis – La Muccia




Carta Topografica della città di Ancona_1844, G. Grassellini – La Muccia



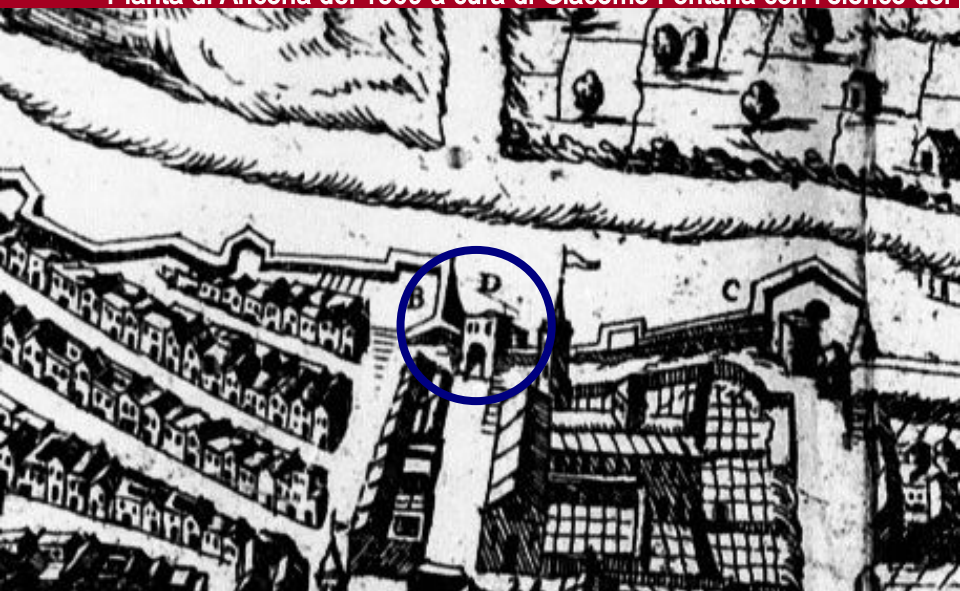
Carta Topografica della città di Ancona_1569, G. Fontana – C. Porta del Calamo

Carta Topografica della città di Ancona_1745, De Giardinis – 68. Porta del Calamo




Carta Topografica della città di Ancona_1844, G. Grassellini – Porta del Calamo





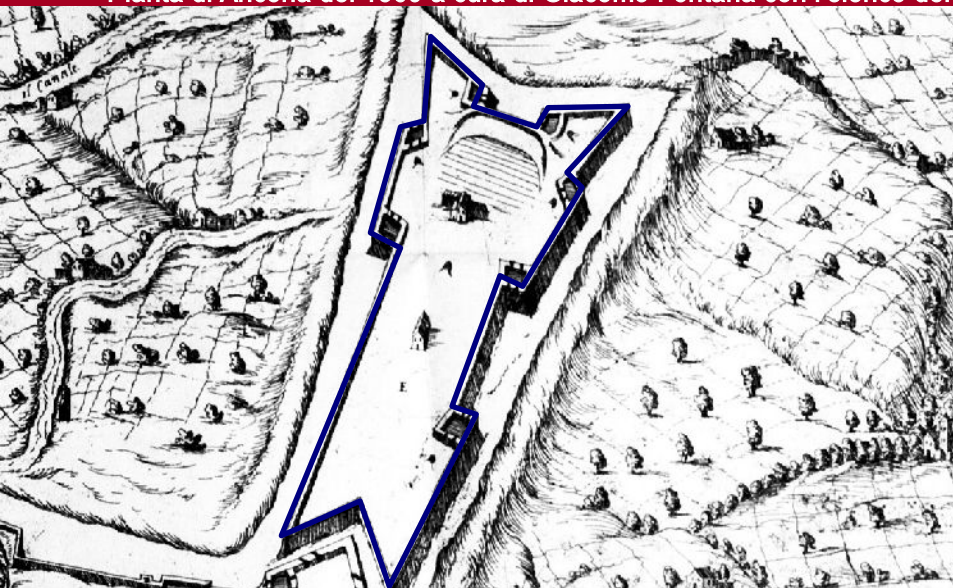
Carta Topografica della città di Ancona_1569, G. Fontana – D. Porta Vecchia S. Pietro

Carta Topografica della città di Ancona_1745, De Giardinis – 67. Porta di S. Pietro



Carta Topografica della città di Ancona_1844, G. Grassellini – Porta Farina

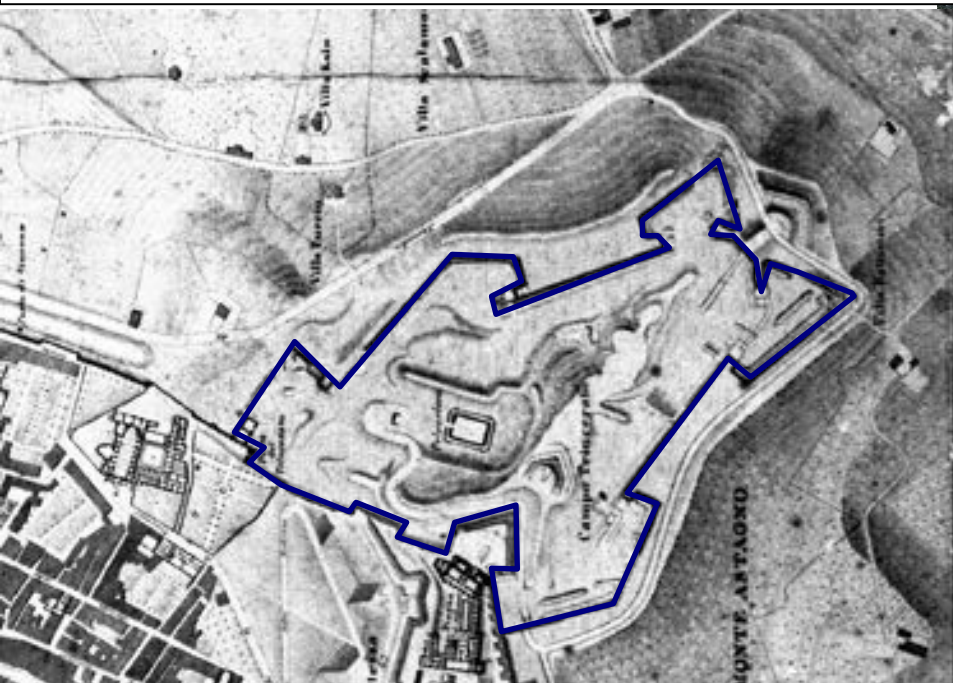




DESCRIZIONE DELLE CHIESE
Chiesa di S. Marco Dottore
Chiesa di S. Maria della Pace
Chiesa di S. Maria della Vittoria
Chiesa di S. Maria della Salute
Chiesa di S. Maria della Misericordia
Chiesa di S. Maria della Consolazione
Chiesa di S. Maria della Fede
Chiesa di S. Maria della Speranza
Chiesa di S. Maria della Carità
Chiesa di S. Maria della Pietà
Chiesa di S. Maria della Grazia
Chiesa di S. Maria della Gloria
Chiesa di S. Maria della Vittoria
Chiesa di S. Maria della Salute
Chiesa di S. Maria della Consolazione
Chiesa di S. Maria della Fede
Chiesa di S. Maria della Speranza
Chiesa di S. Maria della Carità
Chiesa di S. Maria della Pietà
Chiesa di S. Maria della Grazia

Carta Topografica della città di Ancona_1569, G. Fontana – E. La Cittadella

Carta Topografica della città di Ancona_1745, De Giardinis – 38. Fortezza vecchia e nuova



Carta Topografica della città di Ancona_1844, G. Grassellini – Campo Trincerato

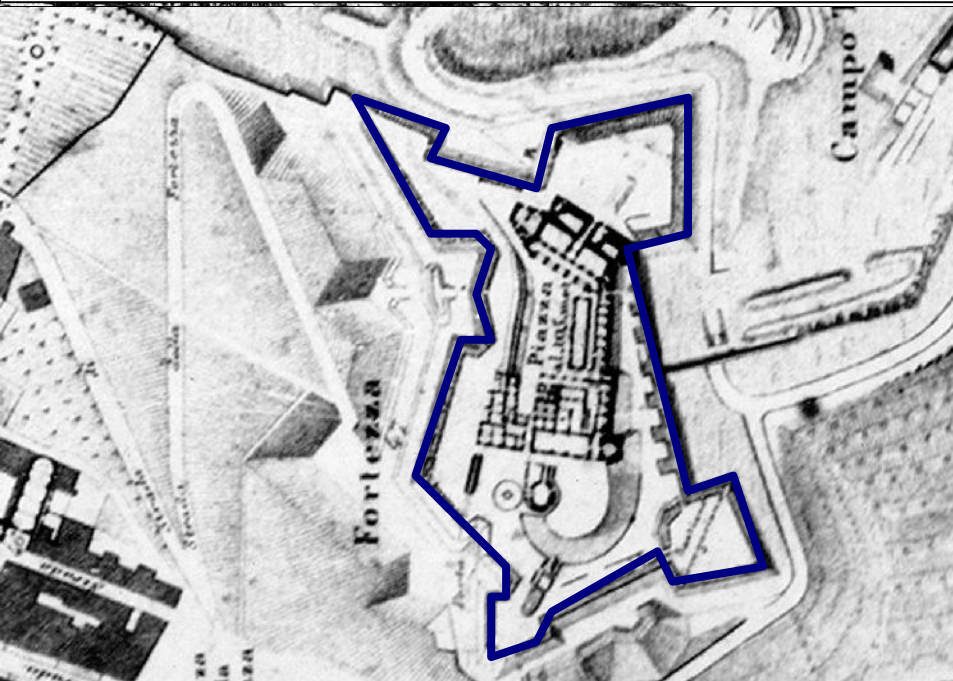




Carta Topografica della città di Ancona_1569, G. Fontana – F. La Rocca



Carta Topografica della città di Ancona_1745, De Giardinis – 38. Fortezza vecchia e nuova



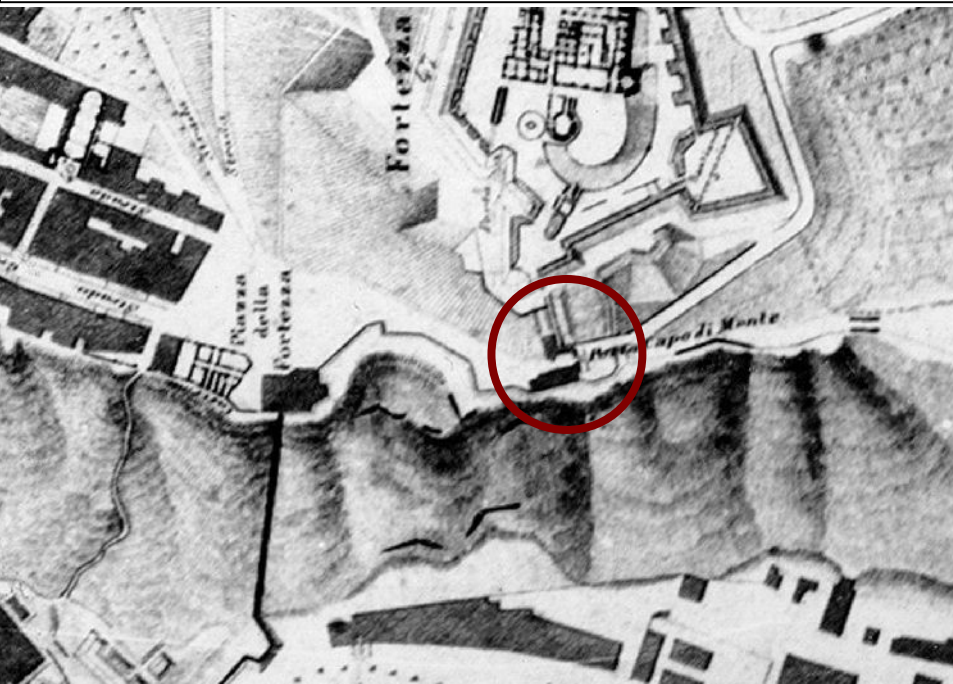
Carta Topografica della città di Ancona_1844, G. Grassellini – 47. Fortezza





Carta Topografica della città di Ancona_1569, G. Fontana – G. Porta de capo di monte

Carta Topografica della città di Ancona_1745, De Giardinis – 39. Porta de capo di monte




Carta Topografica della città di Ancona_1844, G. Grassellini – Porta capo di monte



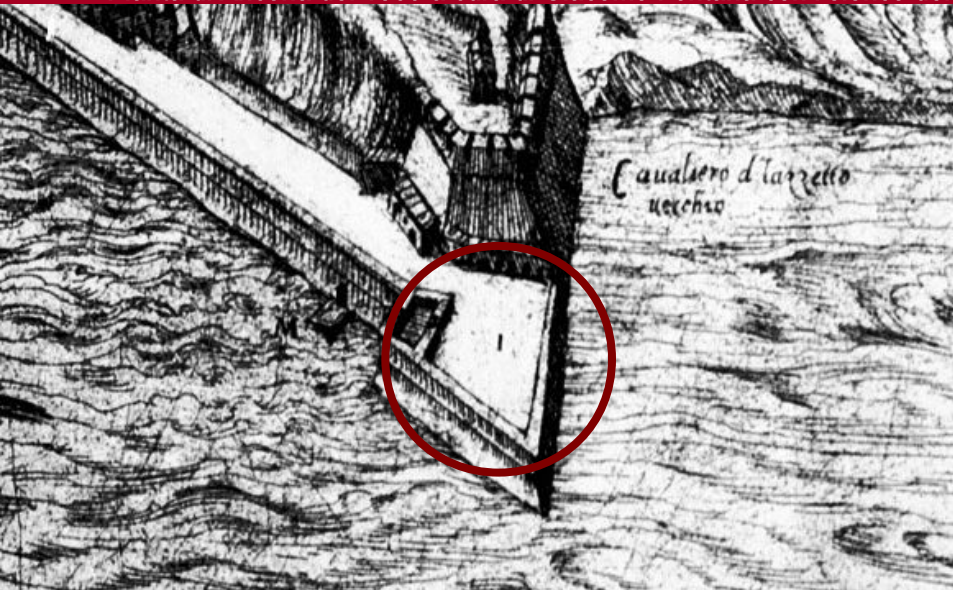
Carta Topografica della città di Ancona_1569, G. Fontana – H. Le Fornaci

Carta Topografica della città di Ancona_1745, De Giardinis – Le Fornaci.




Carta Topografica della città di Ancona_1844, G. Grassellini – Le Fornaci.





Carta Topografica della città di Ancona_1569, G. Fontana – I. Lazzaretto vecchio e novo

Carta Topografica della città di Ancona_1745, De Giardinis – 41. Baloardo di S. Lucia

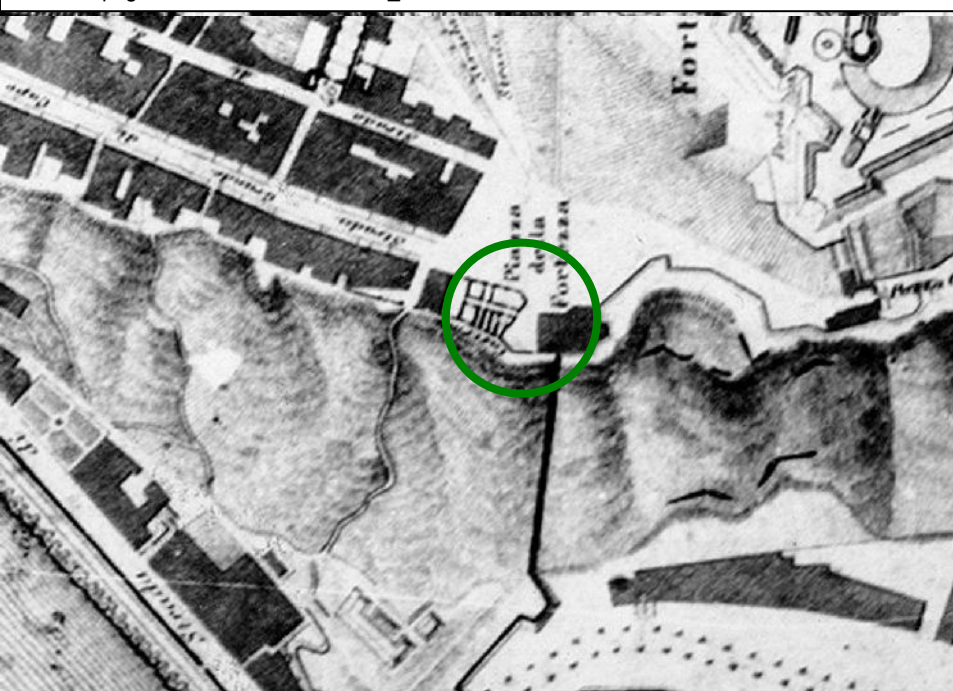


Carta Topografica della città di Ancona_1844, G. Grassellini – Baluardo di S. Lucia

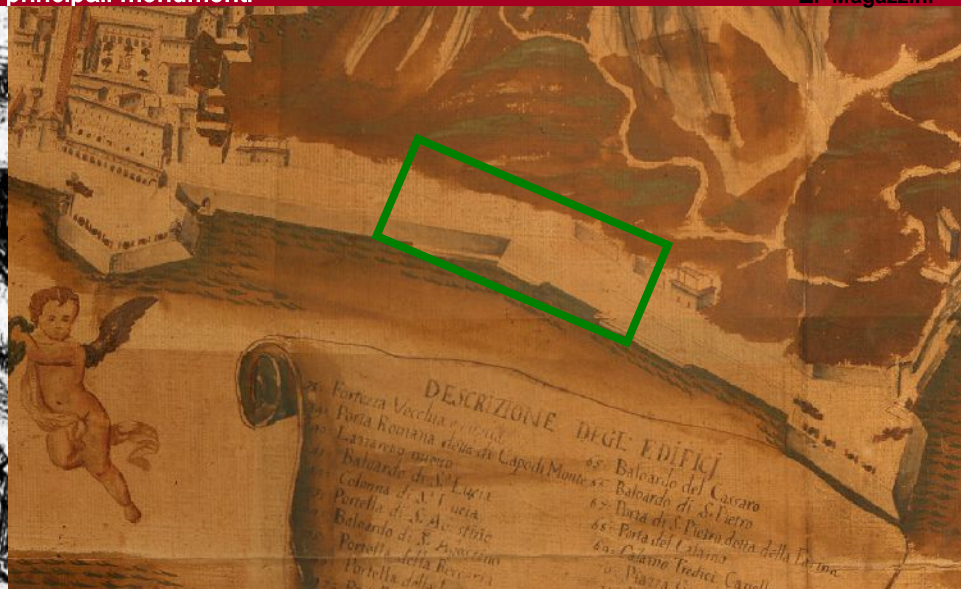
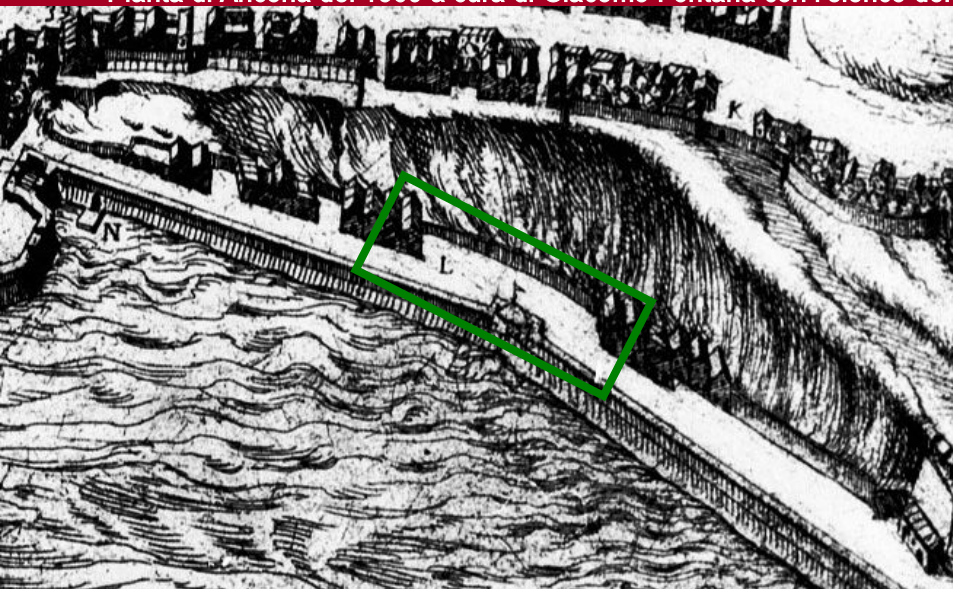


Carta Topografica della città di Ancona_1569, G. Fontana – K. Porta di Lazzaretto

Carta Topografica della città di Ancona_1745, De Giardinis – Porta di Lazzaretto



Carta Topografica della città di Ancona_1844, G. Grassellini – Porta di Lazzaretto



DESCRIZIONE DEGLI EDIFICI

- Fortezza Vecchia
- Porta Romana detta di Capodi Monte
- Lazzaretto nuovo
- Baluardo di S. Lucia
- Colonna di S. Lucia
- Portello di S. Agostino
- Baluardo di S. Agostino
- Portello della Rocca
- Portello della Rocca
- Baluardo del Casaro
- Porta di S. Pietro
- Porta di S. Pietro detta della Marina
- Porta del Casaro
- Casino Tedesco Canelli
- Piazza G. ...



Carta Topografica della città di Ancona_1569, G. Fontana – L. Magazzini

Carta Topografica della città di Ancona_1745, De Giardinis – Magazzini



Carta Topografica della città di Ancona_1844, G. Grassellini – Magazzini






Carta Topografica della città di Ancona_1569, G. Fontana – M. Portella per Navilij

Carta Topografica della città di Ancona_1745, De Giardinis – Portella Navilij




Carta Topografica della città di Ancona_1844, G. Grassellini – Portella Navilij

Carta Topografica della città di Ancona_1844, G. Grassellini – Portella Navilij





Carta Topografica della città di Ancona_1569, G. Fontana – N. Portella di Sant' Agostino

Carta Topografica della città di Ancona_1745, De Giardinis – 43. Portella di Sant'Agostino




Carta Topografica della città di Ancona_1844, G. Grassellini – Portella di Sant'Agostino





Carta Topografica della città di Ancona_1569, G. Fontana – O. Baluardo di Sant' Agostino

Carta Topografica della città di Ancona_1745, De Giardinis – 44. Baluardo di Sant'Agostino

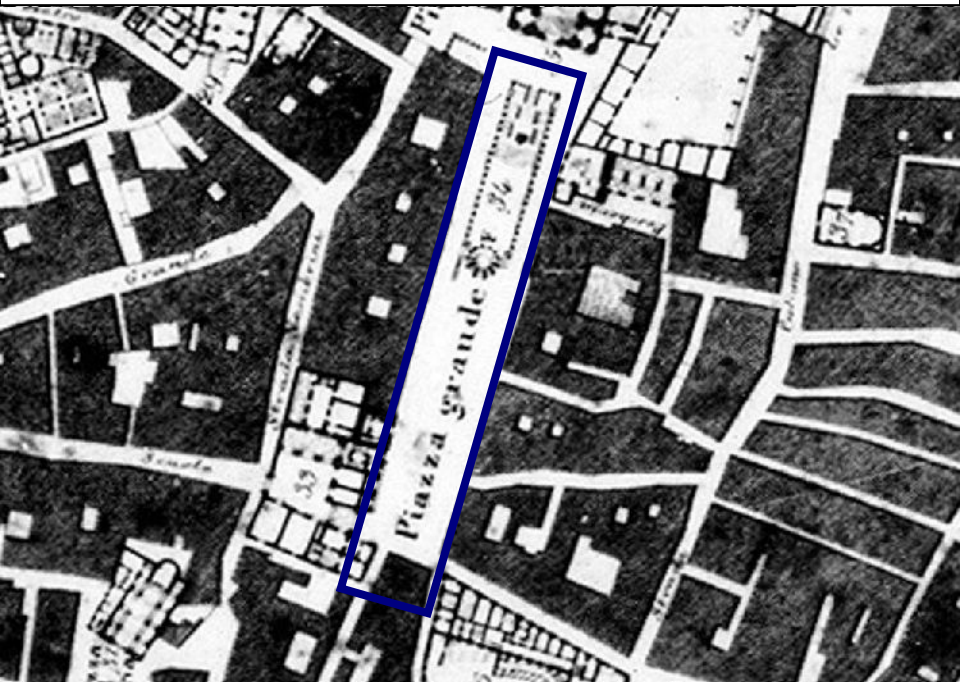


Carta Topografica della città di Ancona_1844, G. Grassellini – Baluardo di Sant' Agostino




Carta Topografica della città di Ancona_1569, G. Fontana – P. La Piazza del mercato

Carta Topografica della città di Ancona_1745, De Giardinis – 70. Piazza grande



Carta Topografica della città di Ancona_1844, G. Grassellini – 34. La Piazza grande






Carta Topografica della città di Ancona_1569, G. Fontana – Q. Il Palazzo del governatore

Carta Topografica della città di Ancona_1745, De Giardinis – 76. Il Palazzo Apostolico



Carta Topografica della città di Ancona_1844, G. Grassellini – 33. Palazzo Apostolico





Carta Topografica della città di Ancona_1569, G. Fontana – R. La Piazza di santo Nicolao

Carta Topografica della città di Ancona_1745, De Giardinis – La Piazza di santo Nicolao



Carta Topografica della città di Ancona_1844, G. Grassellini – La piazza di santo Nicolao



Carta Topografica della città di Ancona_1569, G. Fontana – S. Il Palazzo del Bargello



Carta Topografica della città di Ancona_1745, De Giardinis – Il Palazzo del Bargello



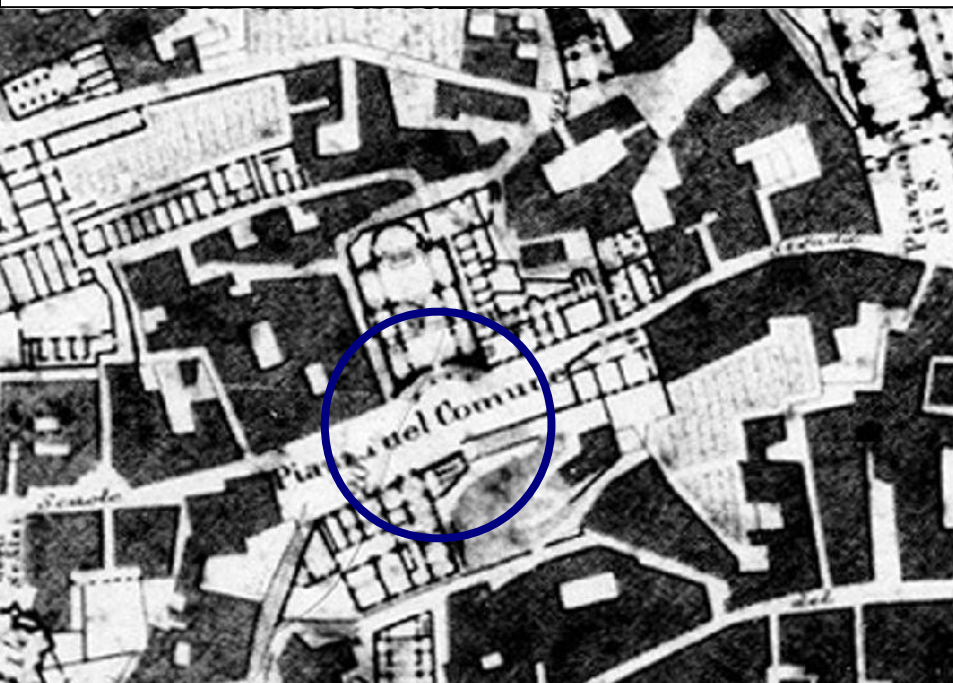
Carta Topografica della città di Ancona_1844, G. Grassellini – Il Palazzo del Bargello






Carta Topografica della città di Ancona_1569, G. Fontana – T. La Piazza di Mag.ri Anziani

Carta Topografica della città di Ancona_1745, De Giardinis – 71.Piazza De SS.RI Anziani



Carta Topografica della città di Ancona_1844, G. Grassellini – La Piazza di Mag.ri Anziani




Carta Topografica della città di Ancona_1569, G. Fontana – V. Il Palazzo di Mag.ri Anziani

Carta Topografica della città di Ancona_1745, De Giardinis – 77.Palazzo De SS.RI Anziani


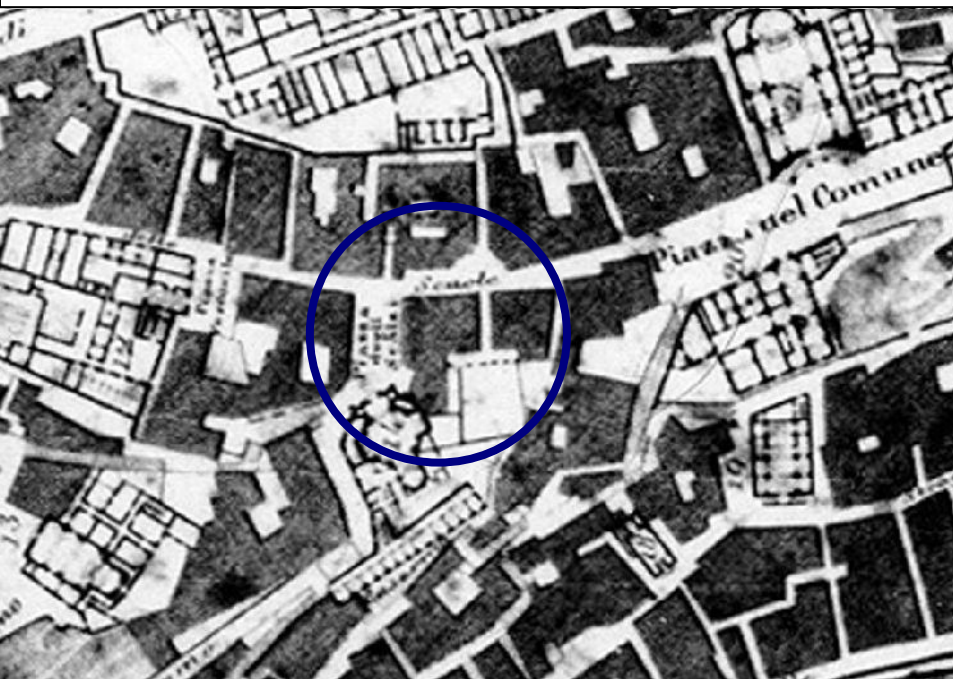


Carta Topografica della città di Ancona_1844, G. Grassellini – 20. Palazzo Comunale

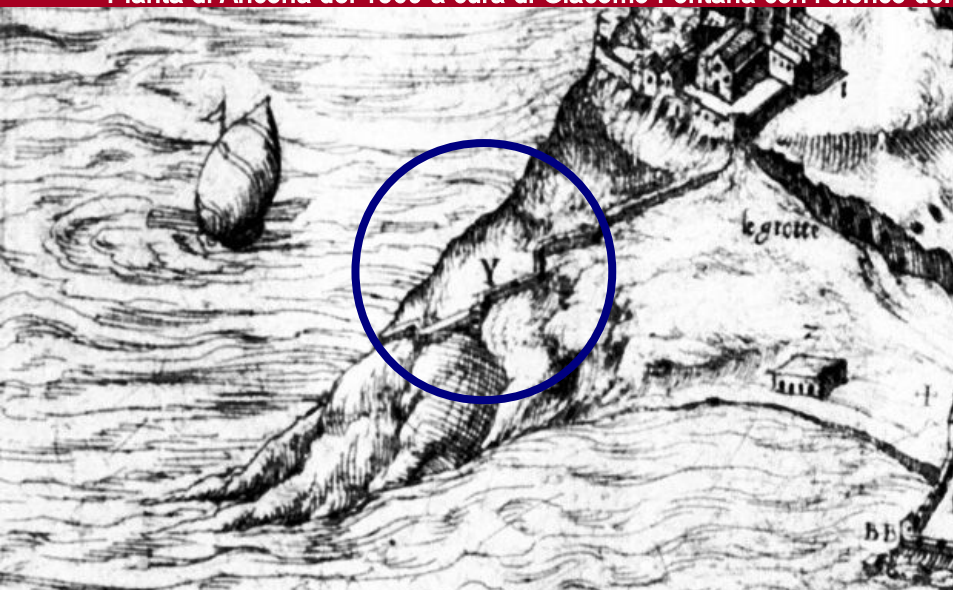


Carta Topografica della città di Ancona_1569, G. Fontana – X. Il Palazzo del s.r. Angelo Ferretti

Carta Topografica della città di Ancona_1745, De Giardinis – Il Palazzo del s.r. Angelo Ferretti

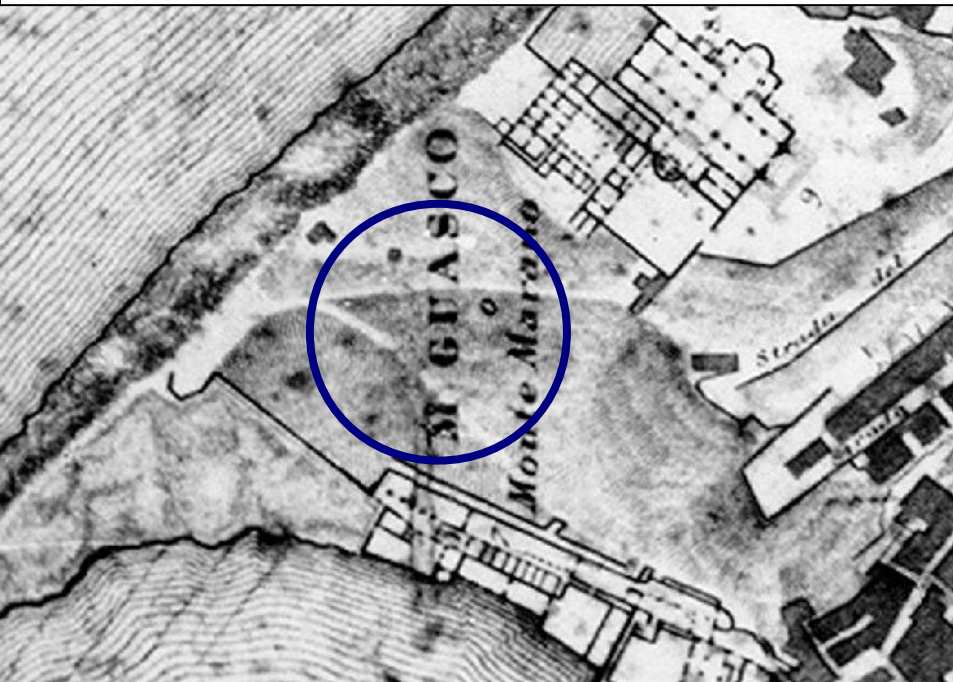


Carta Topografica della città di Ancona_1844, G. Grassellini – Il Palazzo del s.r. Angelo Ferretti

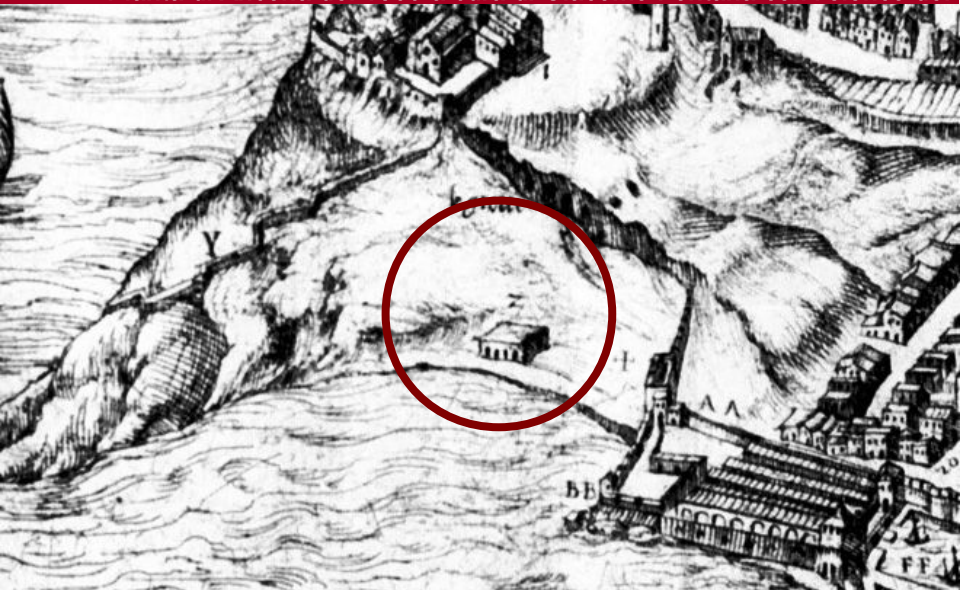


Carta Topografica della città di Ancona_1569, G. Fontana – Y. Monte Guascho

Carta Topografica della città di Ancona_1745, De Giardinis – 63. Monte Marano

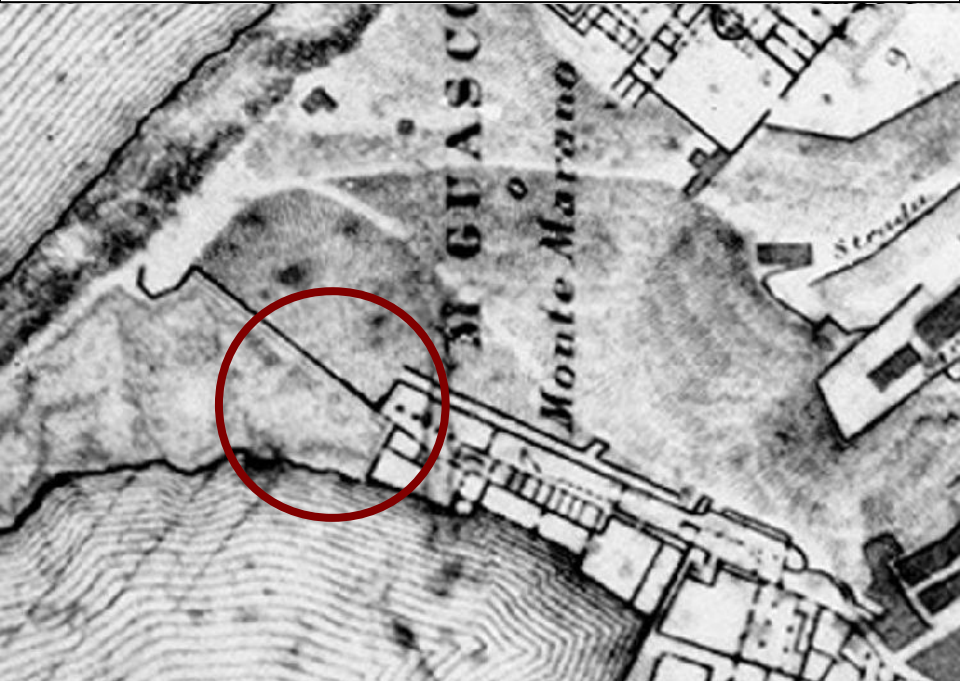


Carta Topografica della città di Ancona_1844, G. Grassellini – Monte Guascho





Carta Topografica della città di Ancona_1569, G. Fontana – Z. Dove si pone le mercanzie sospette

Carta Topografica della città di Ancona_1745, De Giardinis – Dove si pone le macerie sospette



Carta Topografica della città di Ancona_1844, G. Grassellini – Dove si pone le macerie sospette



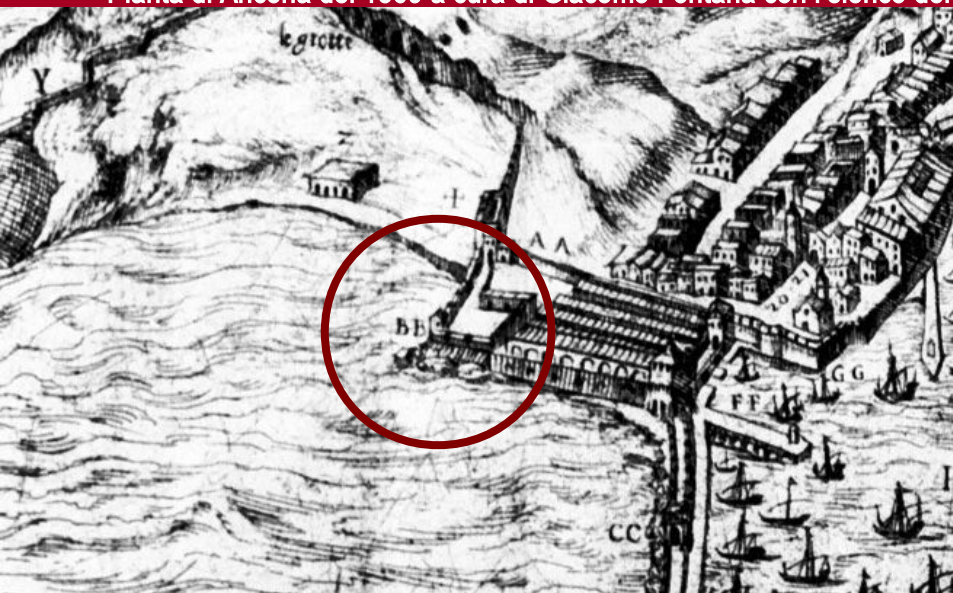
Carta Topografica della città di Ancona_1569, G. Fontana – AA. L'arsenale

Carta Topografica della città di Ancona_1745, De Giardinis – L'arsenale



Carta Topografica della città di Ancona_1844, G. Grassellini – 6. L'arsenale

Carta Topografica della città di Ancona_1844, G. Grassellini – 6. L'arsenale



Carta Topografica della città di Ancona_1569, G. Fontana – BB. Cavaliere dell'arsenale

Carta Topografica della città di Ancona_1745, De Giardinis – Cavaliero dell'arsenale



Carta Topografica della città di Ancona_1844, G. Grassellini – Cavaliero dell'arsenale

Carta Topografica della città di Ancona_1844, G. Grassellini – Cavaliero dell'arsenale




Carta Topografica della città di Ancona_1569, G. Fontana – CC. L'arco Traiano

Carta Topografica della città di Ancona_1745, De Giardinis – 54. Arco Traiano


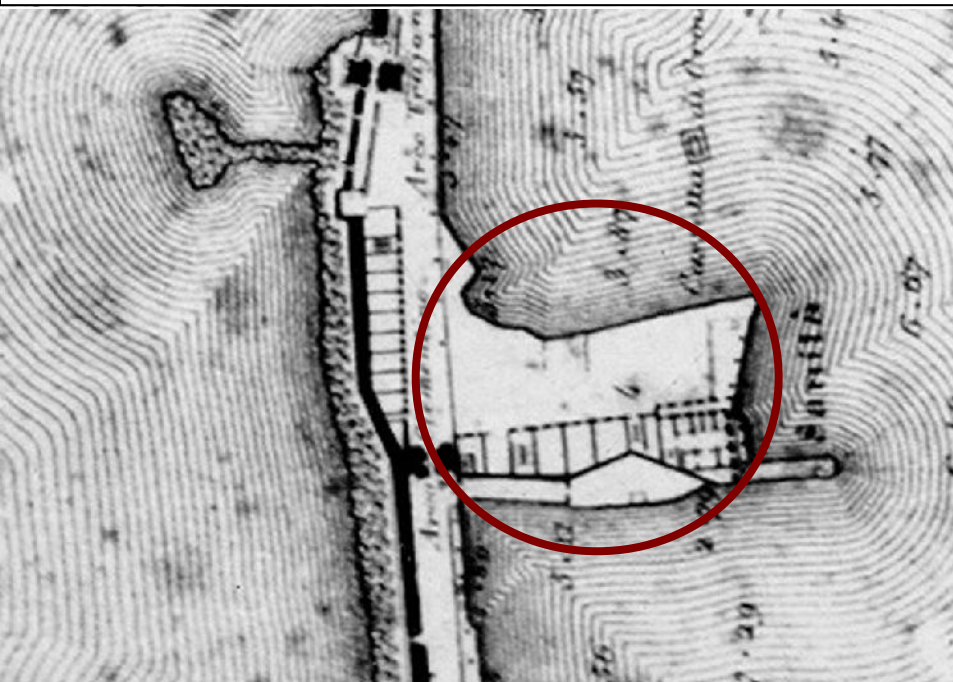


Carta Topografica della città di Ancona_1844, G. Grassellini – 5. Arco Traiano



Carta Topografica della città di Ancona_1569, G. Fontana – DD. La Lanterna

Carta Topografica della città di Ancona_1745, De Giardinis – La Lanterna




Carta Topografica della città di Ancona_1844, G. Grassellini – Ufficio di Sanità



Carta Topografica della città di Ancona_1569, G. Fontana – EE. Il bastardo revelino del porto

Carta Topografica della città di Ancona_1745, De Giardinis – 55. Revelino



Carta Topografica della città di Ancona_1844, G. Grassellini – Ufficio di Sanità



Carta Topografica della città di Ancona_1569, G. Fontana – FF. La porta del Porto

Carta Topografica della città di Ancona_1745, De Giardinis – La Porta del Porto



Carta Topografica della città di Ancona_1844, G. Grassellini – La Porta del Porto



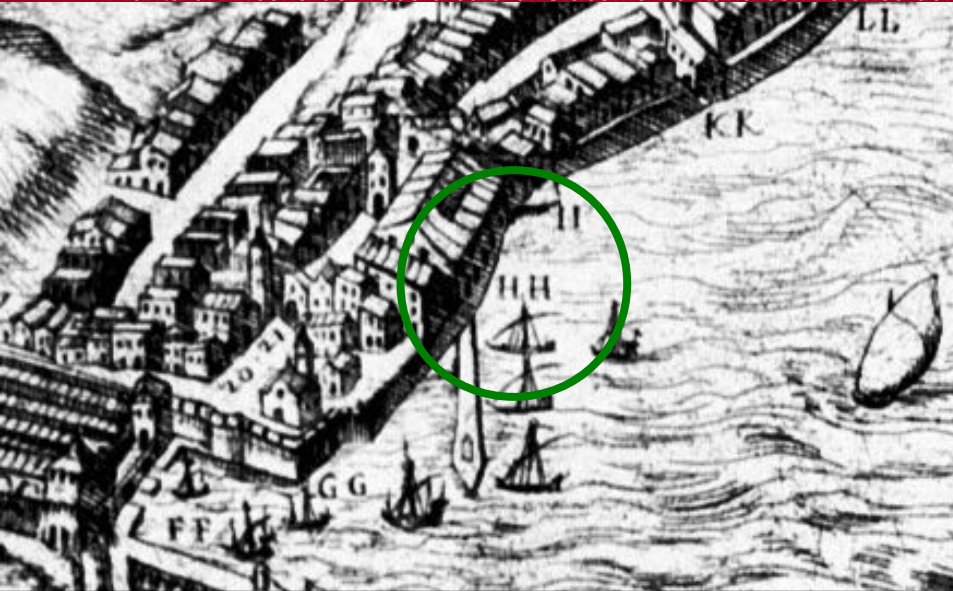


Carta Topografica della città di Ancona_1569, G. Fontana – GG. Cavaliere d'santo primiano

Carta Topografica della città di Ancona_1745, De Giardinis – Cavaliero d'santo primiano




Carta Topografica della città di Ancona_1844, G. Grassellini – Cavaliero d'santo primiano




Carta Topografica della città di Ancona_1569, G. Fontana – HH. Palazzo di m P. Bonarelli

Carta Topografica della città di Ancona_1745, De Giardinis – Palazzo di m. P. Bonarelli



Carta Topografica della città di Ancona_1844, G. Grassellini – Palazzo di m P. Bonarelli



Carta Topografica della città di Ancona_1569, G. Fontana – II. Portella di Pier greco

Carta Topografica della città di Ancona_1745, De Giardinis – 50. Portella ultima





Carta Topografica della città di Ancona_1844, G. Grassellini – Portella della Contumacia




Carta Topografica della città di Ancona_1569, G. Fontana – KK. Palazzo di m. nicolo Tondini

Carta Topografica della città di Ancona_1745, De Giardinis – Palazzo di m. nicolo Tondini




Carta Topografica della città di Ancona_1844, G. Grassellini – Palazzo di m. nicolo Tondini





Carta Topografica della città di Ancona_1569, G. Fontana – LL. Del Troglioni

Carta Topografica della città di Ancona_1745, De Giardinis – Del Troglioni



Carta Topografica della città di Ancona_1844, G. Grassellini – Del Troglioni




Carta Topografica della città di Ancona_1569, G. Fontana – MM. Portella coro Leoni

Carta Topografica della città di Ancona_1745, De Giardinis – 49. Portella del Torogioni

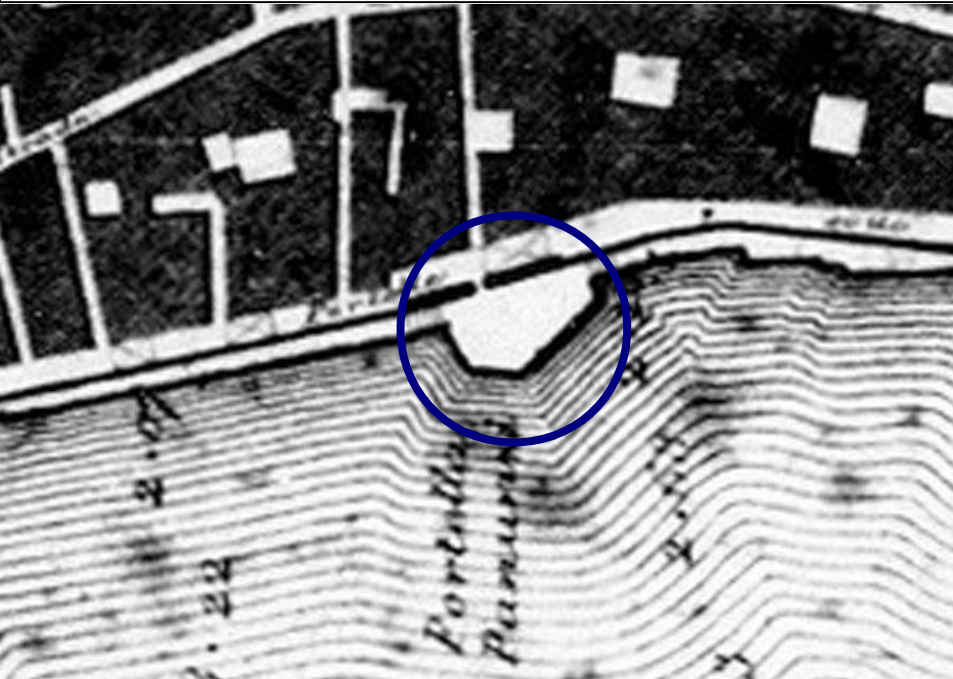


Carta Topografica della città di Ancona_1844, G. Grassellini – Portella Torogioni



Carta Topografica della città di Ancona_1569, G. Fontana – NN. Portella Nova

Carta Topografica della città di Ancona_1745, De Giardinis – 48. Portella del Pallunci

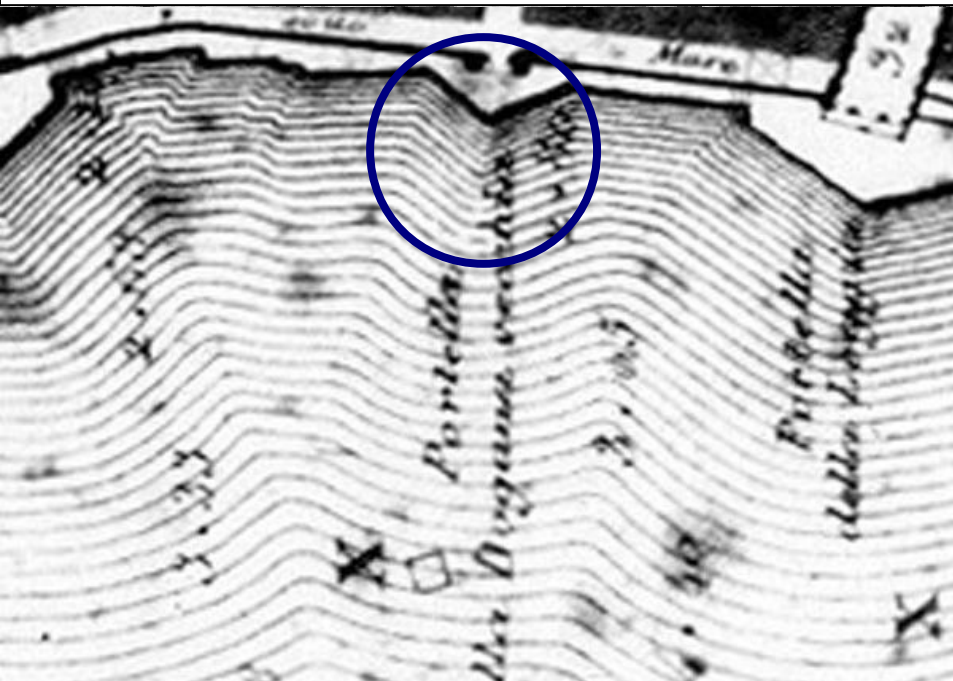


Carta Topografica della città di Ancona_1844, G. Grassellini – Portella Panurini




Carta Topografica della città di Ancona_1569, G. Fontana – OO. Portella

Carta Topografica della città di Ancona_1745, De Giardinis – 47. Portella della Dogana



Carta Topografica della città di Ancona_1844, G. Grassellini – Portella della Dogana Vecchia


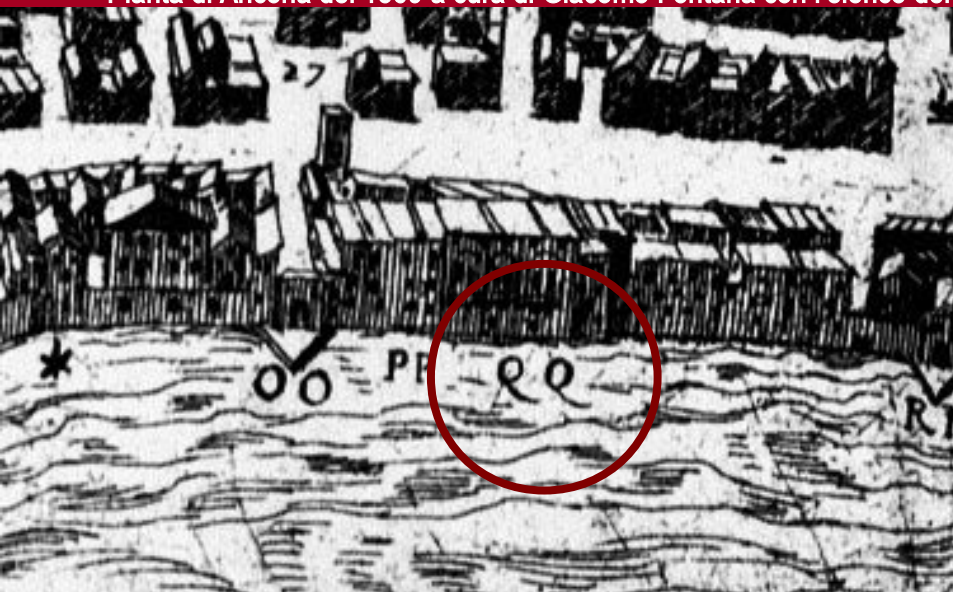


Carta Topografica della città di Ancona_1569, G. Fontana – PP. La Loggia dei mercanti

Carta Topografica della città di Ancona_1745, De Giardinis – La Loggia d'mercanti

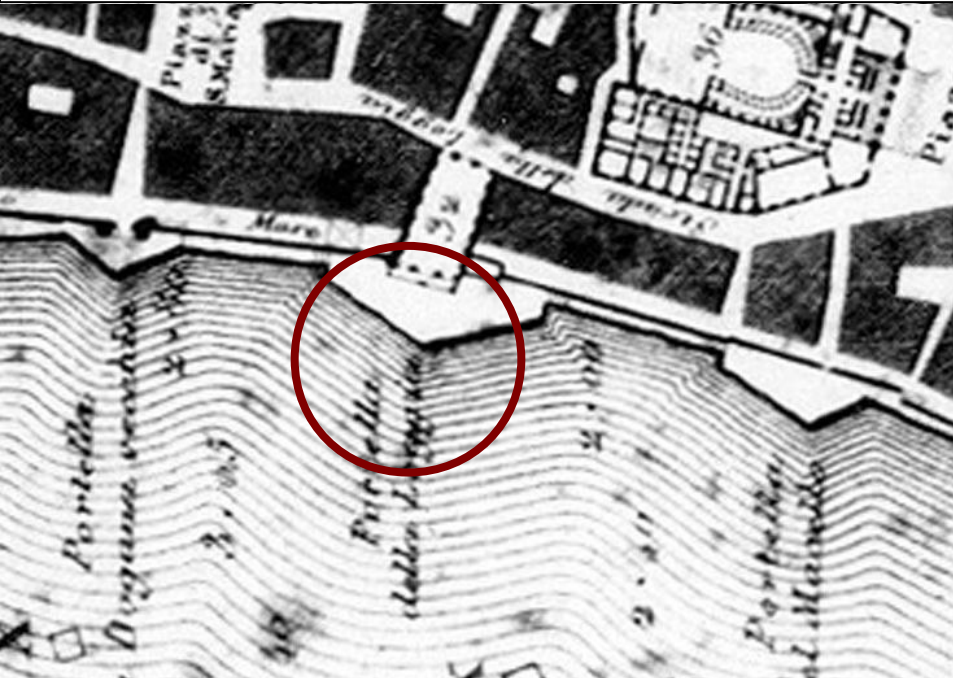


Carta Topografica della città di Ancona_1844, G. Grassellini – 32. Loggia dei Mercanti 1443



Carta Topografica della città di Ancona_1569, G. Fontana – QQ. Portella della Loggia

Carta Topografica della città di Ancona_1745, De Giardinis – 46. Portella della Loggia





Carta Topografica della città di Ancona_1844, G. Grassellini – Portella della Loggia






Carta Topografica della città di Ancona_1569, G. Fontana – RR. Portella della Beccaria

Carta Topografica della città di Ancona_1745, De Giardinis – 45. Portella della Beccaria



Carta Topografica della città di Ancona_1844, G. Grassellini – Portella del Maschio




Carta Topografica della città di Ancona_1569, G. Fontana – + . Porta Pia

Carta Topografica della città di Ancona_1745, De Giardinis – Porta Pia



Carta Topografica della città di Ancona_1844, G. Grassellini – Porta Pia

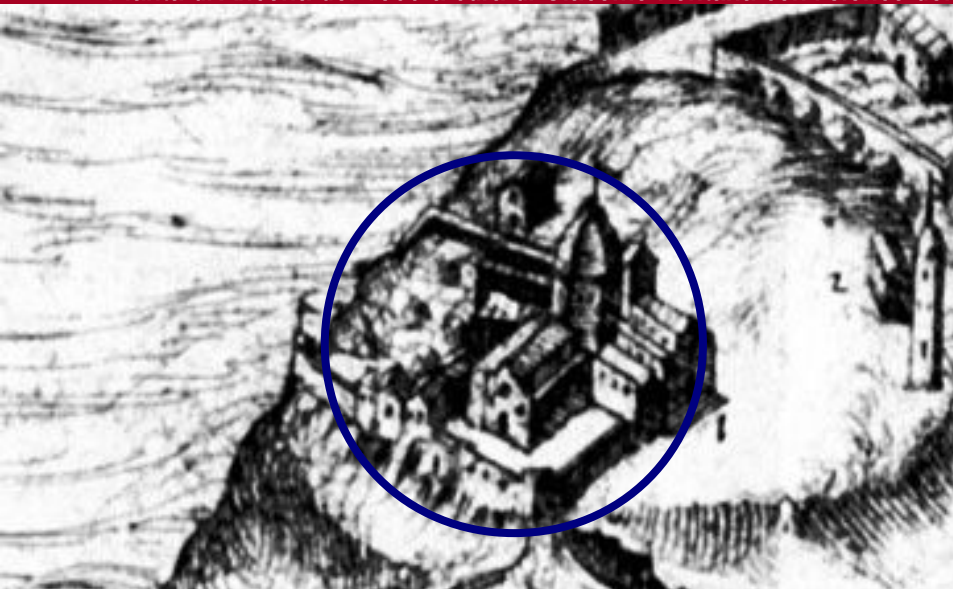


Carta Topografica della città di Ancona_1569, G. Fontana – *. Palazzo di m Nicolo Tondini

Carta Topografica della città di Ancona_1745, De Giardinis – Palazzo di m Nicolo Tondini

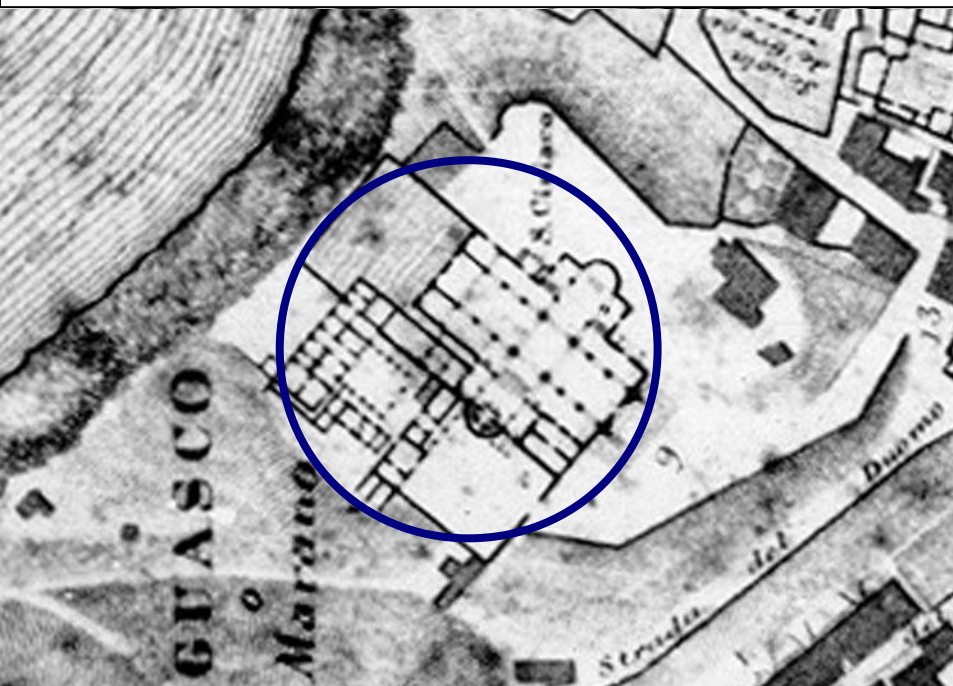


Carta Topografica della città di Ancona_1844, G. Grassellini – Palazzo di m Nicolo Tondini



Carta Topografica della città di Ancona_1569, G. Fontana – 1. Santo Ciriaco Duomo Guasco

Carta Topografica della città di Ancona_1745, De Giardinis – 1. Chiesa di S. Ciriaco, Duomo



Carta Topografica della città di Ancona_1844, G. Grassellini – 9. S.Ciriaco,Duomo




Carta Topografica della città di Ancona_1569, G. Fontana – 2. S. Biagio

Carta Topografica della città di Ancona_1745, De Giardinis – S. Biagio



Carta Topografica della città di Ancona_1844, G. Grassellini – S. Biagio




Carta Topografica della città di Ancona_1569, G. Fontana – 3. S.Maria Loreto

Carta Topografica della città di Ancona_1745, De Giardinis – S. Maria Loreto



Carta Topografica della città di Ancona_1844, G. Grassellini – S. Maria Loreto




Carta Topografica della città di Ancona_1569, G. Fontana – 4. Il Carmino

Carta Topografica della città di Ancona_1745, De Giardinis – 2. Chiesa de PP. Carmelitani



Carta Topografica della città di Ancona_1844, G. Grassellini – 13. S. Maria del Carmine



Carta Topografica della città di Ancona_1569, G. Fontana – 5. San Girolamo

Carta Topografica della città di Ancona_1745, De Giardinis – 3. Chiesa di San Girolamo



Carta Topografica della città di Ancona_1844, G. Grassellini – San Girolamo



Carta Topografica della città di Ancona_1569, G. Fontana – 6. S. Bartolomeo Novo

Carta Topografica della città di Ancona_1745, De Giardinis – 4. Monistero di S. Bartolomeo



Carta Topografica della città di Ancona_1844, G. Grassellini – 10. San Bartolomeo






Carta Topografica della città di Ancona_1569, G. Fontana –7. S. Bartolomeo Vecchio monastero

Carta Topografica della città di Ancona_1745, De Giardinis – S. Bartolomeo Vecchio monastero



Carta Topografica della città di Ancona_1844, G. Grassellini –S. Bartolomeo Vecchio monastero





Carta Topografica della città di Ancona_1569, G. Fontana – 8. S. Maria Nova

Carta Topografica della città di Ancona_1745, De Giardinis – 6. Monistero di S. Maria Nova



Carta Topografica della città di Ancona_1844, G. Grassellini – 17. S. Maria Nova






Carta Topografica della città di Ancona_1569, G. Fontana – 9. S. Caterina

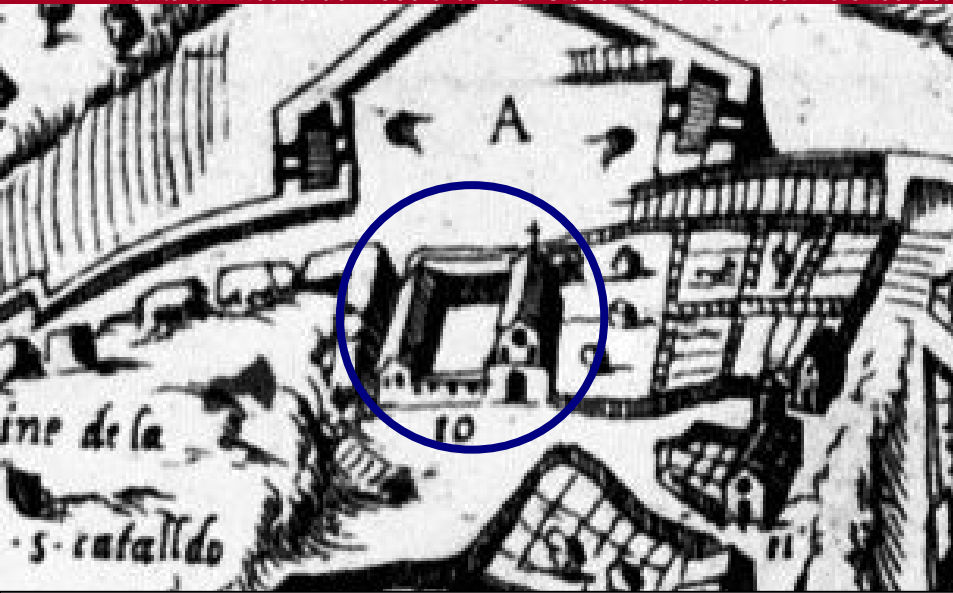


Carta Topografica della città di Ancona_1745, De Giardinis – S. Caterina



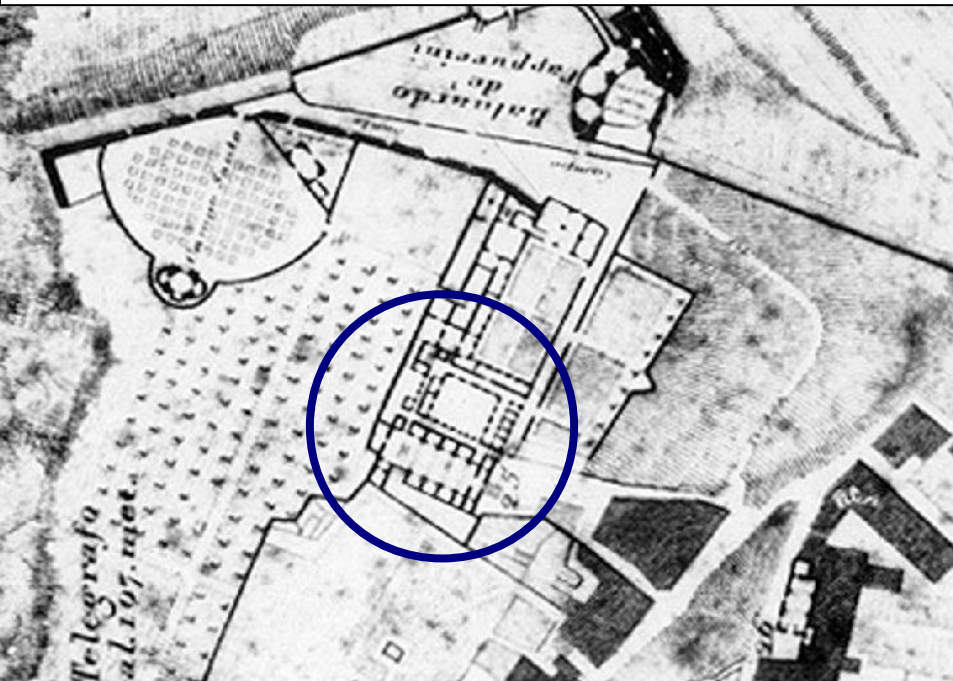
Carta Topografica della città di Ancona_1844, G. Grassellini – S. Caterina





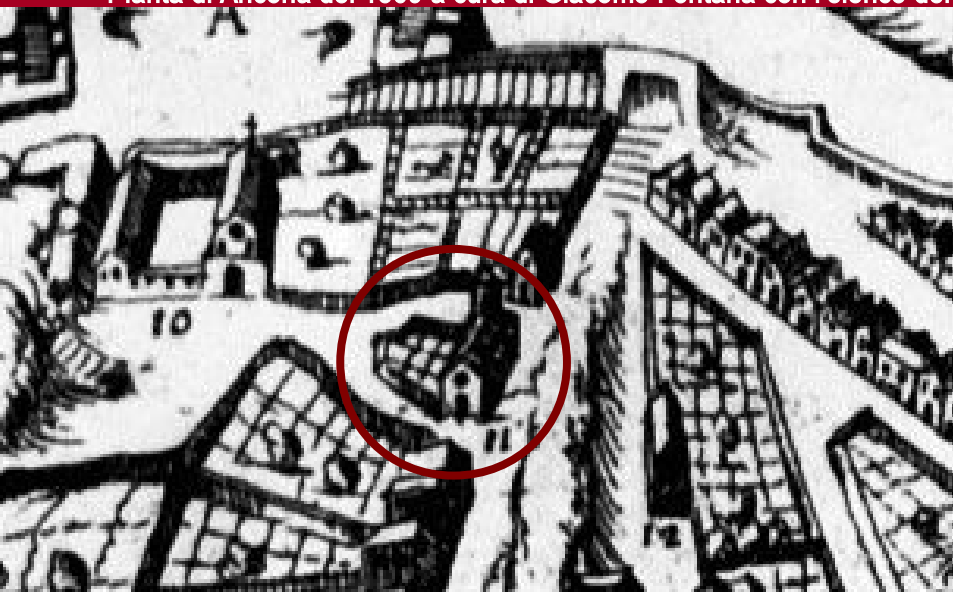
Carta Topografica della città di Ancona_1569, G. Fontana – 10. S. Paolo

Carta Topografica della città di Ancona_1745, De Giardinis – 12. Chiesa dei PP. Cappuccini



Carta Topografica della città di Ancona_1844, G. Grassellini – 25. S. Caterina PP. Cappuccini

Carta Topografica della città di Ancona_1844, G. Grassellini – 25. S. Caterina PP. Cappuccini




Carta Topografica della città di Ancona_1569, G. Fontana – 11. S. Antonio

Carta Topografica della città di Ancona_1745, De Giardinis – 11. Chiesa di S. Antonio Abbate



Carta Topografica della città di Ancona_1844, G. Grassellini – S. Antonio





Carta Topografica della città di Ancona_1569, G. Fontana – 12. S. Sebastiano

Carta Topografica della città di Ancona_1745, De Giardinis – 10. Mon. di S. Sebastiano



Carta Topografica della città di Ancona_1844, G. Grassellini – 26. S. Sebastiano





Carta Topografica della città di Ancona_1569, G. Fontana – 13. L'ospedale dell c.a. alla morte

Carta Topografica della città di Ancona_1745, De Giardinis – 8. Chiesa della ss.Trinità Ospitale



Carta Topografica della città di Ancona_1844, G. Grassellini – L'ospedale dell c.a. alla morte





Carta Topografica della città di Ancona_1569, G. Fontana – 14. S. Anna

Carta Topografica della città di Ancona_1745, De Giardinis – 7. Chiesa di S. Anna de Greci




Carta Topografica della città di Ancona_1844, G. Grassellini – 22. S. Anna dei Greci

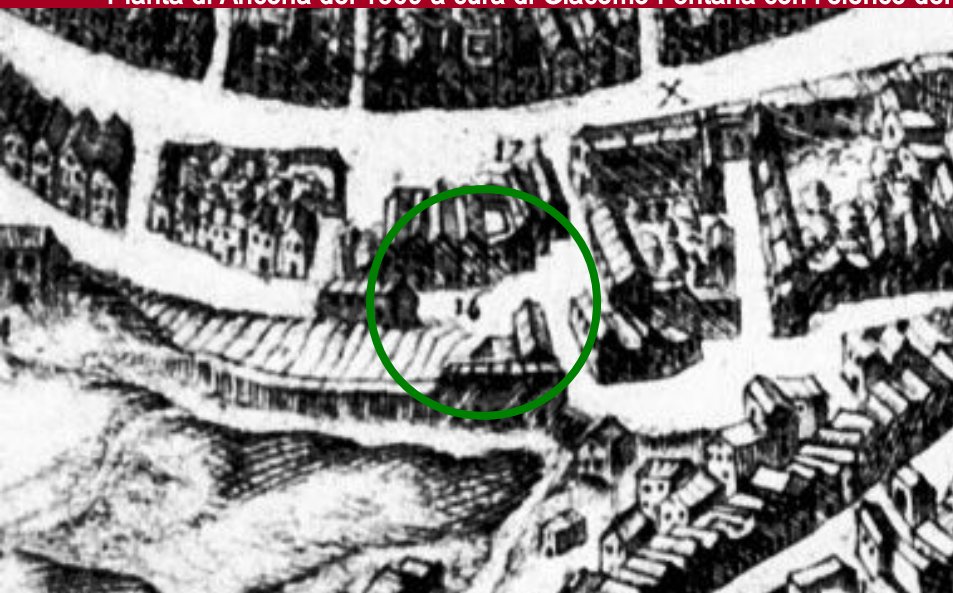


Carta Topografica della città di Ancona_1569, G. Fontana – 15. S. Francesco

Carta Topografica della città di Ancona_1745, De Giardinis – S. Francesco PP. Minori Conli



Carta Topografica della città di Ancona_1844, G. Grassellini – 28. San Francesco alle scale



Carta Topografica della città di Ancona_1569, G. Fontana – 16. L'ospitale Vecchio

Carta Topografica della città di Ancona_1745, De Giardinis – Lospitale Vecchio



Carta Topografica della città di Ancona_1844, G. Grassellini – Lospitale Vecchio





Carta Topografica della città di Ancona_1569, G. Fontana – 17. S. Pellegrino

Carta Topografica della città di Ancona_1745, De Giardinis – S. Pellegrino



Carta Topografica della città di Ancona_1844, G. Grassellini – S. Pellegrino




Carta Topografica della città di Ancona_1569, G. Fontana – 18. S. Nastesia

Carta Topografica della città di Ancona_1745, De Giardinis – 32. S. Anastasia degli Armeni

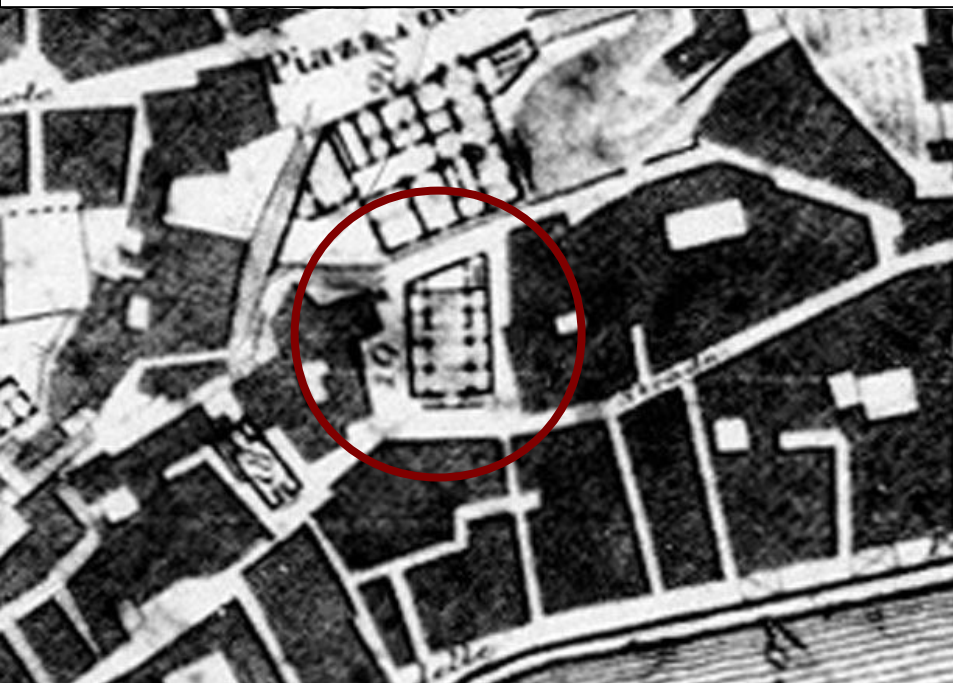


Carta Topografica della città di Ancona_1844, G. Grassellini – 18. S. Anastasia Confraternita



Carta Topografica della città di Ancona_1569, G. Fontana – 19. S.m. all'misericordia

Carta Topografica della città di Ancona_1745, De Giardinis – 31.S.m. della misericordia



Carta Topografica della città di Ancona_1844, G. Grassellini – 19. S.Maria della Misericordia






Carta Topografica della città di Ancona_1569, G. Fontana – 20. S. Spirito

Carta Topografica della città di Ancona_1745, De Giardinis – S. Spirito



Carta Topografica della città di Ancona_1844, G. Grassellini – S. Spirito



Carta Topografica della città di Ancona_1569, G. Fontana – 21. S. Primiano

Carta Topografica della città di Ancona_1745, De Giardinis – 33. S. Primiano PP. minimi



Carta Topografica della città di Ancona_1844, G. Grassellini – 8. S. Primiano





Carta Topografica della città di Ancona_1569, G. Fontana – 22. S. Giorgio

Carta Topografica della città di Ancona_1745, De Giardinis – S. Giorgio



Carta Topografica della città di Ancona_1844, G. Grassellini – S. Giorgio





Carta Topografica della città di Ancona_1569, G. Fontana – 23. S.Pietro

Carta Topografica della città di Ancona_1745, De Giardinis – 14. Chiesa di S. Pietro



Carta Topografica della città di Ancona_1844, G. Grassellini – 29. S. Pietro dei servi di Maria




Carta Topografica della città di Ancona_1569, G. Fontana – 24. Sant'Agnese

Carta Topografica della città di Ancona_1745, De Giardinis – Sant'Agnese



Carta Topografica della città di Ancona_1844, G. Grassellini – Sant'Agese






Carta Topografica della città di Ancona_1569, G. Fontana – 25. La Inconornata

Carta Topografica della città di Ancona_1745, De Giardinis – 17. La Inconornata



Carta Topografica della città di Ancona_1844, G. Grassellini – La Inconornata



Carta Topografica della città di Ancona_1569, G. Fontana – 26. S.Gilio

Carta Topografica della città di Ancona_1745, De Giardinis – S. Gilio



Carta Topografica della città di Ancona_1844, G. Grassellini – S. Gilio






Carta Topografica della città di Ancona_1569, G. Fontana – 27. S.m.a alla Piazza

Carta Topografica della città di Ancona_1745, De Giardinis – 30. Chiesa di S.Maria della Piazza



Carta Topografica della città di Ancona_1844, G. Grassellini – 31. S. Maria della Piazza



Carta Topografica della città di Ancona_1569, G. Fontana – 28. S.m.a misericordia e morte

Carta Topografica della città di Ancona_1745, De Giardinis – 38. Chiesa della morte Confrat.a

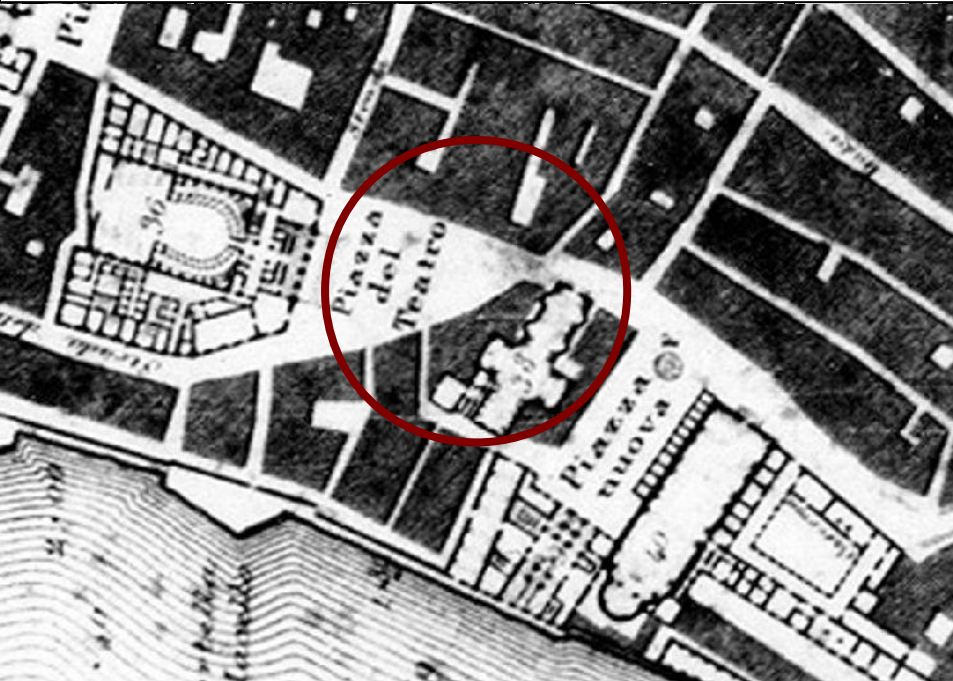


Carta Topografica della città di Ancona_1844, G. Grassellini – S. m. a misericordia e morte




Carta Topografica della città di Ancona_1569, G. Fontana – 29. S. Nicolao

Carta Topografica della città di Ancona_1745, De Giardinis – 29. Chiesa di S. Nicola



Carta Topografica della città di Ancona_1844, G. Grassellini – S. Nicolao

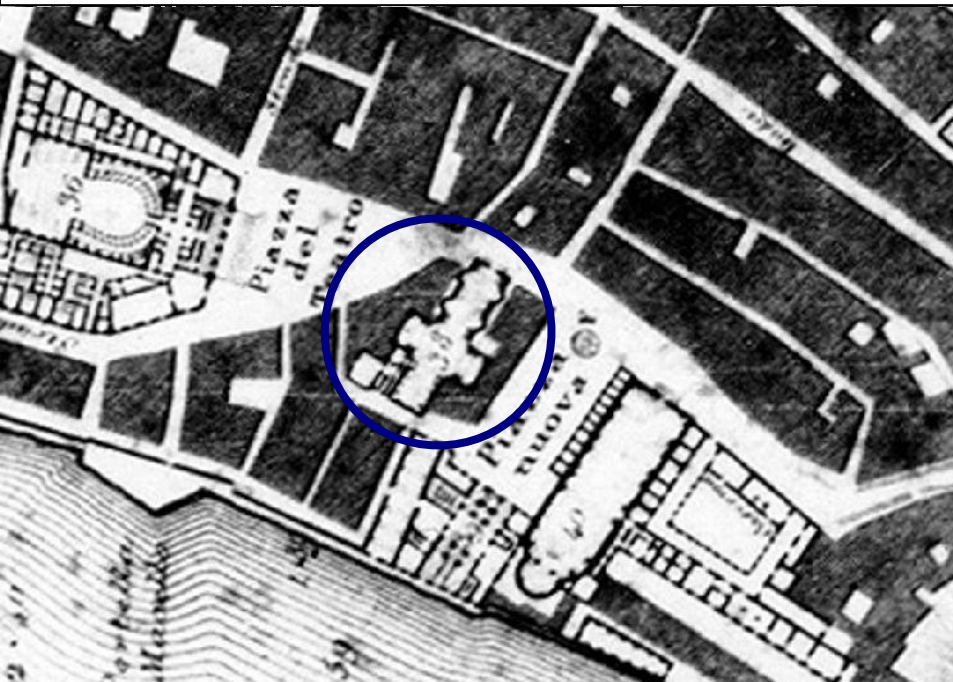




Carta Topografica della città di Ancona_1569, G. Fontana – 30. Il Corpo di Cristo




Carta Topografica della città di Ancona_1745, De Giardinis – 28. SSMO Sacramento confrat. a



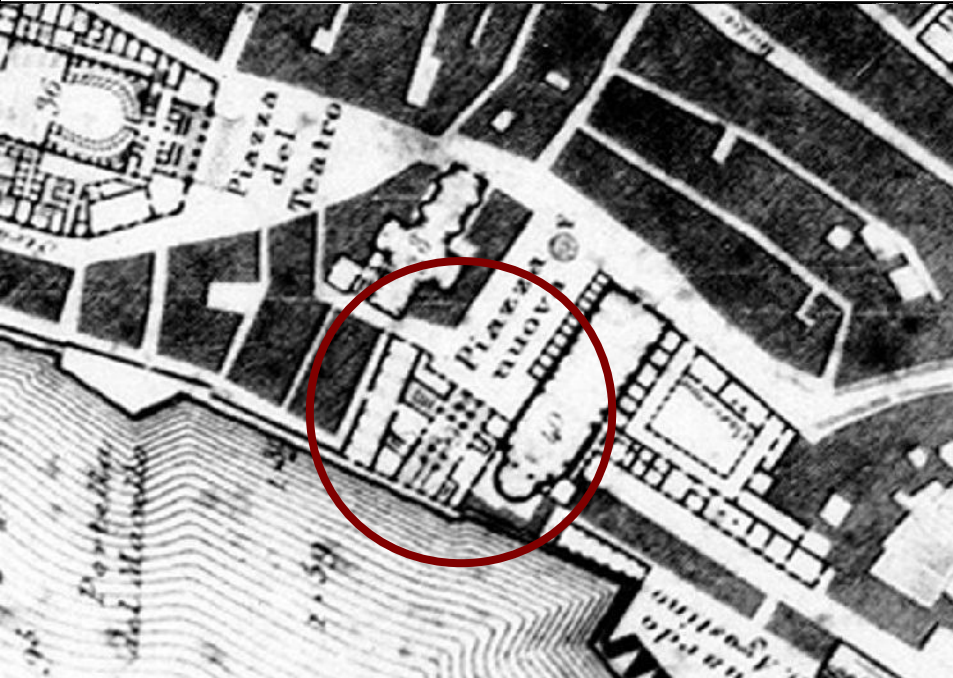
Carta Topografica della città di Ancona_1844, G. Grassellini – 38. S. Sacramento







Carta Topografica della città di Ancona_1569, G. Fontana – 31. S. Rocco

Carta Topografica della città di Ancona_1745, De Giardinis – 27. Chiesa di S. Rocco



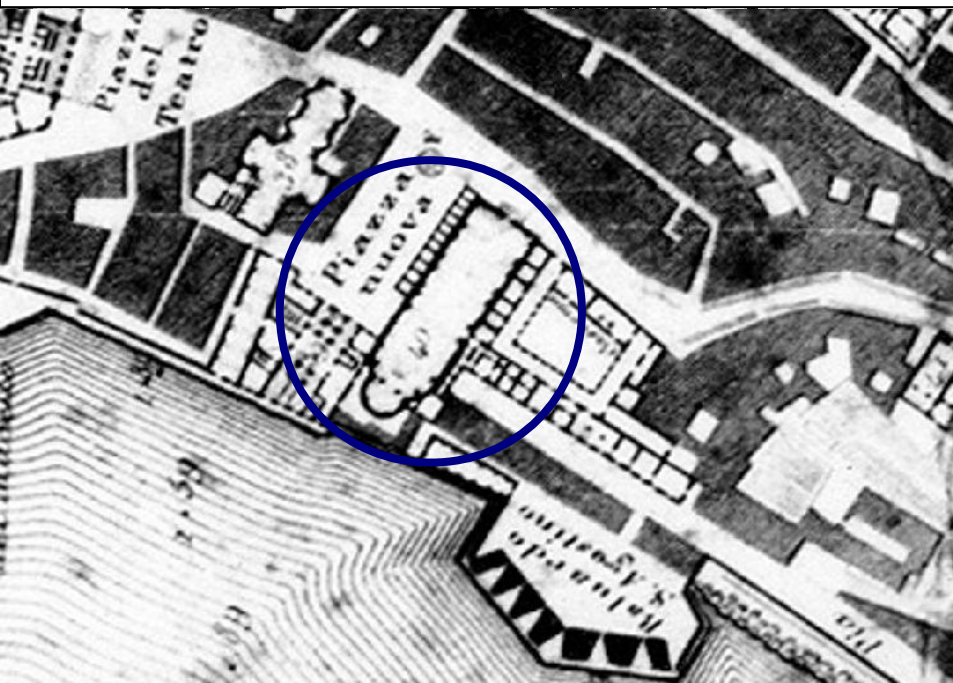
Carta Topografica della città di Ancona_1844, G. Grassellini – S. Rocco

Carta Topografica della città di Ancona_1844, G. Grassellini – S. Rocco



Carta Topografica della città di Ancona_1569, G. Fontana – 32. S. Agostino

Carta Topografica della città di Ancona_1745, De Giardinis – 26. Chiesa de PP. Di S. Agostino




Carta Topografica della città di Ancona_1844, G. Grassellini – 40. Chiesa di S. Agostino






Carta Topografica della città di Ancona_1569, G. Fontana – 33. S. Zeno

Carta Topografica della città di Ancona_1745, De Giardinis – S. Zeno



Carta Topografica della città di Ancona_1844, G. Grassellini – S. Zeno






Carta Topografica della città di Ancona_1569, G. Fontana – 34. S. Iacobo

Carta Topografica della città di Ancona_1745, De Giardinis – S. Iacobo




Carta Topografica della città di Ancona_1844, G. Grassellini – S. Iacobo



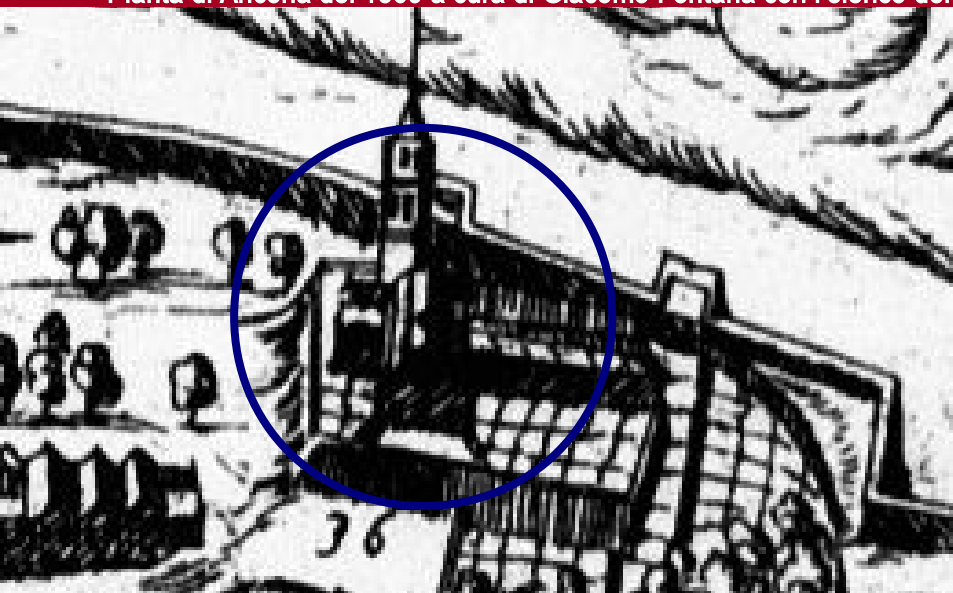


Carta Topografica della città di Ancona_1569, G. Fontana – 35. La nunziata ospitale

Carta Topografica della città di Ancona_1745, De Giardinis – 19. Chiesa della SS.MA Anzuniata



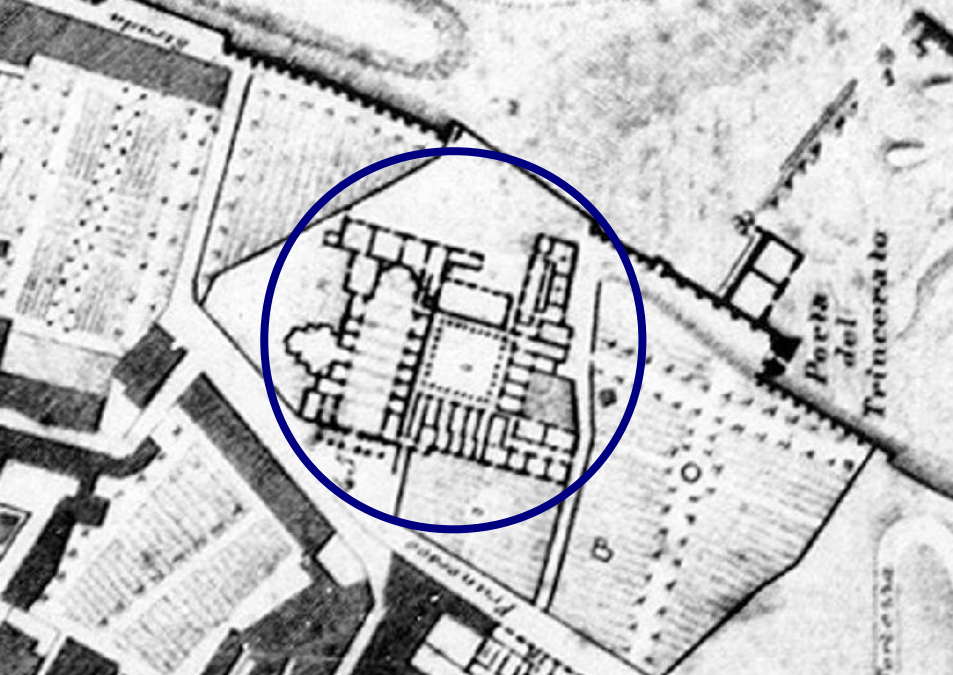
Carta Topografica della città di Ancona_1844, G. Grassellini – 42. SS. Annunziata



Carta Topografica della città di Ancona_1569, G. Fontana – 36. S. Francesco Zocoli




Carta Topografica della città di Ancona_1745, De Giardinis– 22. Chiesa de PP Minori Osservant



Carta Topografica della città di Ancona_1844, G. Grassellini – 45. S. Francesco ad Alto






Carta Topografica della città di Ancona_1569, G. Fontana – 37. S. Martino

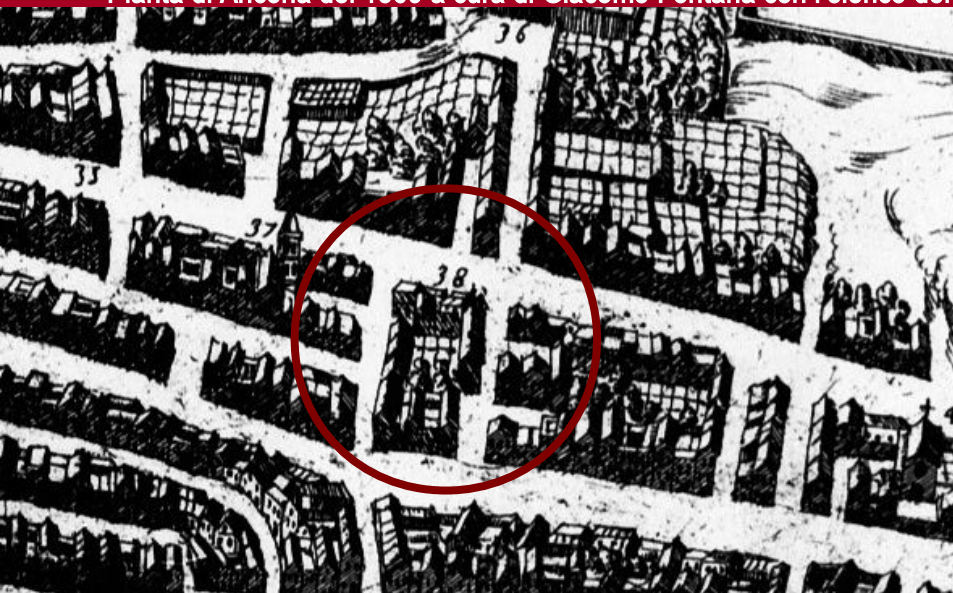


Carta Topografica della città di Ancona_1745, De Giardinis– S. Martino



Carta Topografica della città di Ancona_1844, G. Grassellini – 43. S. Martino ora Speridione





Carta Topografica della città di Ancona_1569, G. Fontana – 38. S. Maria Valverde




Carta Topografica della città di Ancona_1745, De Giardinis– 21. Chiesa di S. Giacomo



Carta Topografica della città di Ancona_1844, G. Grassellini – 44. S. Filippo e Giacomo






Carta Topografica della città di Ancona_1569, G. Fontana – 39. S. Marco

Carta Topografica della città di Ancona_1745, De Giardinis– 25. Chiesa di S. Marco Parrocchia



Carta Topografica della città di Ancona_1844, G. Grassellini – 41. SS. Concezione Confraternita






Carta Topografica della città di Ancona_1569, G. Fontana – 40. S. Lucia

Carta Topografica della città di Ancona_1745, De Giardinis– 24. Chiesa di S. Lucia




Carta Topografica della città di Ancona_1844, G. Grassellini – S.Lucia






Carta Topografica della città di Ancona_1569, G. Fontana – 41. S.Claudio Badia




Carta Topografica della città di Ancona_1745, De Giardinis– 23. Chiesa di S. Giovanni



Carta Topografica della città di Ancona_1844, G. Grassellini – 46. S. Giovanni Battista






Carta Topografica della città di Ancona_1569, G. Fontana – 42. S.Giovanni

Carta Topografica della città di Ancona_1745, De Giardinis– S. Giovanni

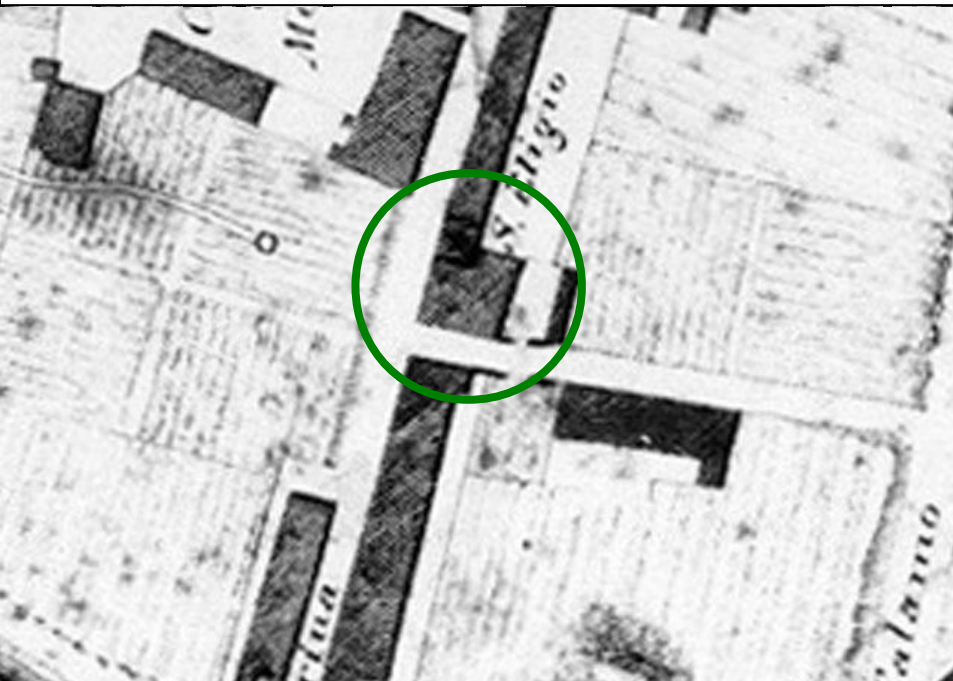


Carta Topografica della città di Ancona_1844, G. Grassellini – S. Giovanni



Carta Topografica della città di Ancona_1569, G. Fontana – 43. S.Allò

Carta Topografica della città di Ancona_1745, De Giardinis– S. Allò




Carta Topografica della città di Ancona_1844, G. Grassellini – S. Allò



Carta Topografica della città di Ancona_1569, G. Fontana – 44. S. Giovanni decollato

Carta Topografica della città di Ancona_1745, De Giardinis– S. Giovanni decollato



Carta Topografica della città di Ancona_1844, G. Grassellini – S. Giovanni decollato



Carta Topografica della città di Ancona_1569, G. Fontana – 45. S. Crispino

Carta Topografica della città di Ancona_1745, De Giardinis– S. Crispino



Carta Topografica della città di Ancona_1844, G. Grassellini – S. Crispino