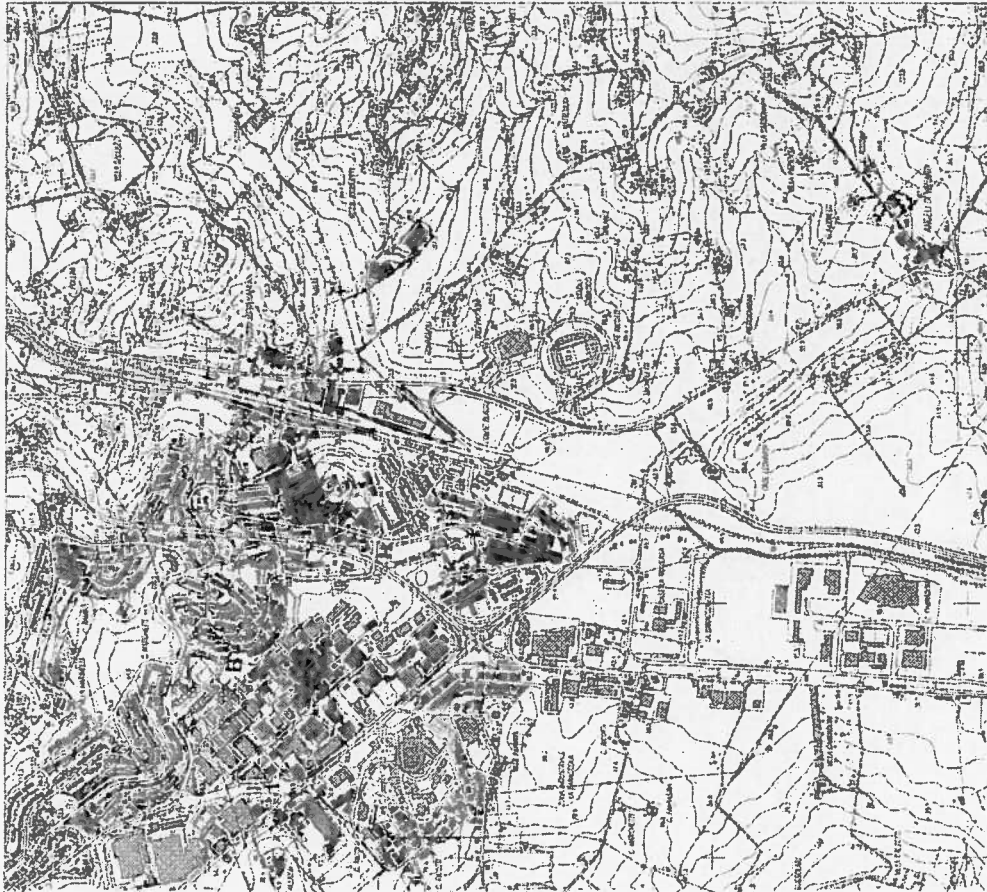



Comune di ANCONA (AN)
Estratto C.T.R.
scala 1:20.000



Comune di ANCONA (AN)
Estratto Ortofoto



ALL RIGHT RESERVED - This document is the exclusive property of Omnitel Point Italia S.p.A. which reserves all rights therein. Therefore this document may not be copied, reproduced, communicated or disclosed to others in any way, nor even for private use, without the express permission of Omnitel Point Italia S.p.A. and upon request it shall be promptly returned to Omnitel Point Italia S.p.A. (Ancona, Italy).

TUTTI I DIRITTI SONO RISERVATI - Questo documento è di proprietà esclusiva della Omnitel Point Italia S.p.A. sul quale è riservato ogni altro diritto. Pertanto questo documento non può essere copiato, riprodotto, comunicato o divulgato in alcun modo, né per uso privato, senza l'esplicita autorizzazione della Omnitel Point Italia S.p.A. e nel caso di richiesta dovrà essere prontamente restituito alla Omnitel Point Italia S.p.A. (Ancona, Italia).



vodafone

C.F.: A. DI MATTIA
CAJ-S. LAUSCIA
C.M.: N.I. PESCARA
N.º: R.F. ROMA

TESI INGEGNERIA S.p.A.

Descrizione: **ESTRATTO C.T.R.**

AREA DI INTERVENTO

Nome Sito: BARACCOLA OVEST	Formato: A3	Scala: 1:100	Prog.: TESI
Cod. Sito: AN 4180 A			
Nome File:			It. doc.: 1
Data: 19.07.13			
Data: 19.07.13			

**COMUNE DI ANCONA (AN)
CODICE SITO AN 4180 A - BARACCOLA OVEST
RILIEVO FOTOGRAFICO STATO DI FATTO**




FOTO 1




FOTO 2





FOTO 1 - Svolgimento della misura del punto 1




FOTO 2 - Svolgimento della misura del punto 2



FOTO 3 - Svolgimento della misura del punto 3




FOTO 4 - Svolgimento della misura del punto 4