
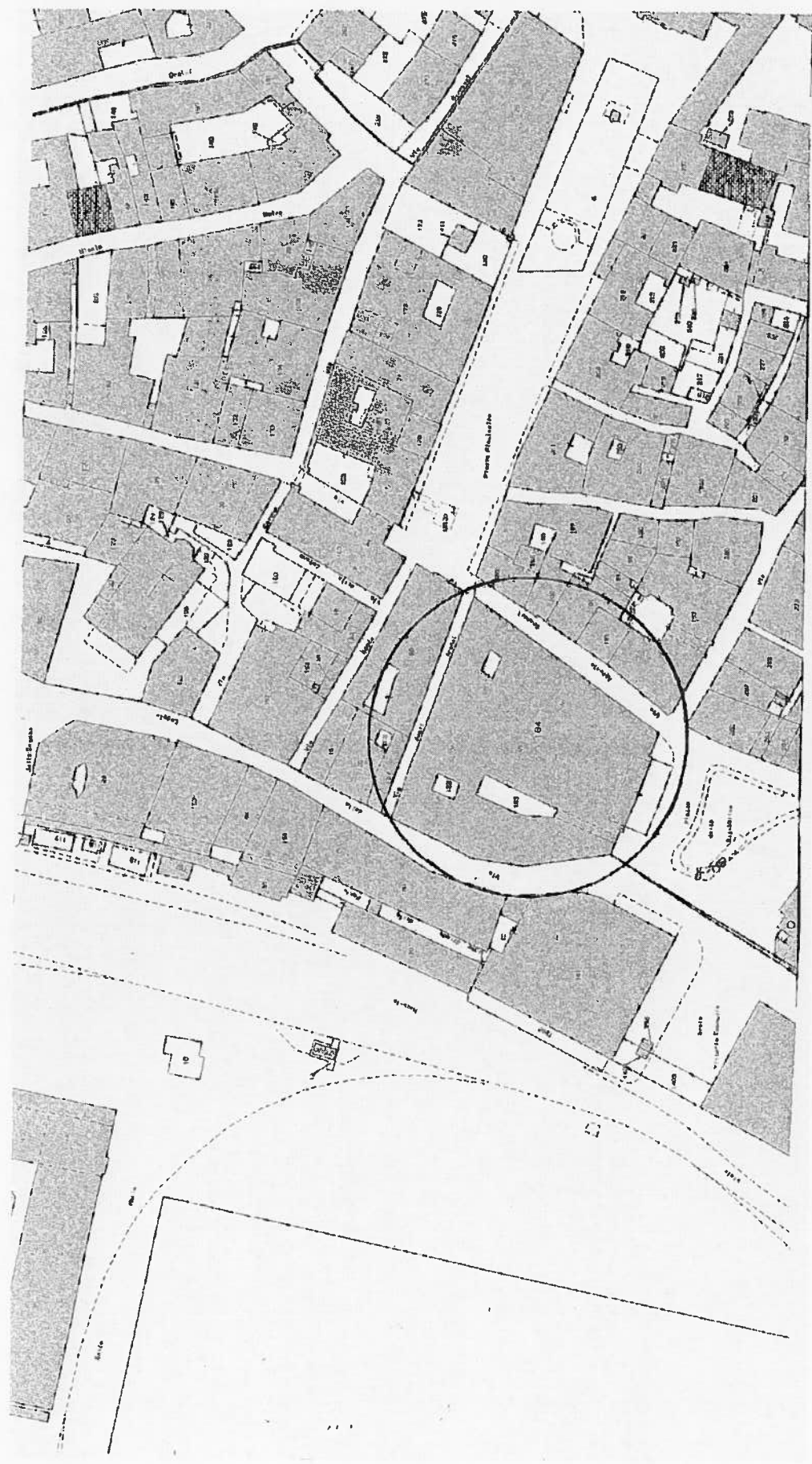


Comune di Ancona (AN)
Estratto Catastale
Foglio 7 Particella 184
scala 1:2.000




AREA DI INTERVENTO



Descrizione: ESTRATTO CATASTALE

CAD: ING. L. AGOSTINELLI	Data: 23.06.14	Nome Sito: DUOMO
C.E.: ING. L. AGOSTINELLI	Data: 23.06.14	Cod. Sito: AN 502
		Formato: A3
		Scala: 1:2.000
		Nome File: Duomo.dwg
		N. doc.: 3
		Prog.: AL
		Pag.: 3



PALO PORTA ANTENNE WIND SETTORE 1 A 0 °N



VISTA ZONA APPARTI


Le parti metalliche ed elettriche dell'intero sistema sono collegate al sistema di messa a terra esistente in **Conformità alle Normative C.E.I.**, secondo i dettami del **D.Lgs. n. 37/08**.

Si allega:
Documentazione fotografica
Pescara, GIUGNO 2014



IL TECNICO

DOCUMENTAZIONE FOTOGRAFICA



PALO PORTA ANTENNE WIND SETTORE 2 A 100°N