


**COMUNE DI ANCONA  
CODICE SITO: AN 3425 B – ANCONA STAZIONE  
RILIEVO FOTOGRAFICO STATO DI FATTO**



**FOTO 1**

---




**Punto 3**




**Punto 4**

Comune di ANCONA (AN)  
 Estratto Catastale  
 scala 1:1.000  
 Foglio 37 Part. 320



 <b>TESI INGEGNERIA S.r.l.</b> C.E.: A. DI MATTIA CAD: S. LALISCIA C.M.: N.I. PESCARA R.F.: R.F. ROMA		Descrizione: <b>ESTRATTO CATASTALE</b>	
		Nome Sito: ANCONA STAZIONE	Nome File:
Data: 24.07.13	Data: 24.07.13	Formato: A3	Scala:
R.F.: R.F. ROMA	N. doc.:	Prog.: TESI	Pag.: 2

AREA DI INTERVENTO



TUTTI I DIRITTI SONO RISERVATI - Questo documento e' di proprieta' esclusiva della Omnitel Pronto Italia S.p.A. sui quale si riserva ogni diritto. Pertanto questo documento non puo' essere copiato, riprodotto, comunicato o divulgato ad altri o usato in qualsiasi maniera, nemmeno per fini sperimentali, senza autorizzazione scritta dalla Omnitel Pronto Italia S.p.A. e su richiesta dovra' essere prontamente restituito alla Omnitel Pronto Italia S.p.A. (vevo, italc).

All RIGHTS RESERVED - This document is the exclusive property of Omnitel Pronto Italia S.p.A. which reserves all rights therein. Therefore the document may not be copied, reproduced, communicated or disclosed to others and upon request it shall be promptly returned to Omnitel Pronto Italia S.p.A. (vevo, italc).