



FOTO 3 – Vista d'insieme dell'immobile oggetto dell'intervento



FOTO 4 – Vista della struttura porta antenne e parabole




FOTO 1 – Vista d'insieme dell'immobile oggetto dell'intervento




FOTO 2 – Vista d'insieme dell'immobile oggetto dell'intervento



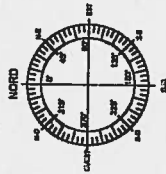
VISTA DIREZIONE SETTORE 1 VODAFONE – 120°NORD



VISTA DIREZIONE SETTORE 2 VODAFONE – 230°NORD

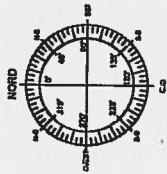
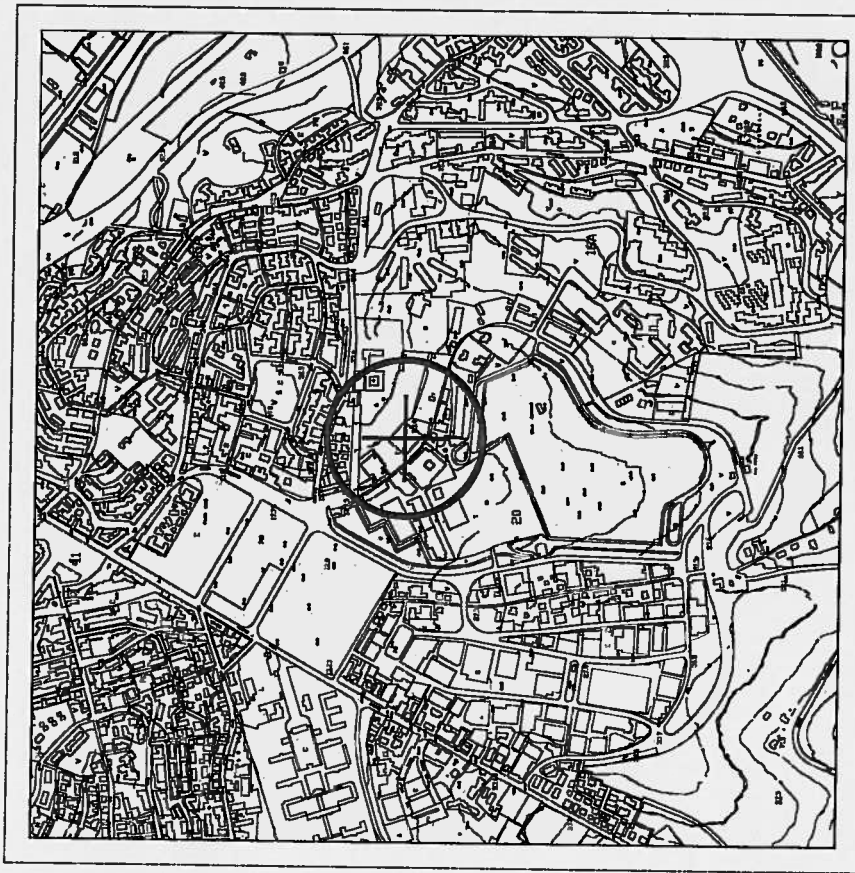


VISTA DIREZIONE SETTORE 3 VODAFONE – 300°NORD



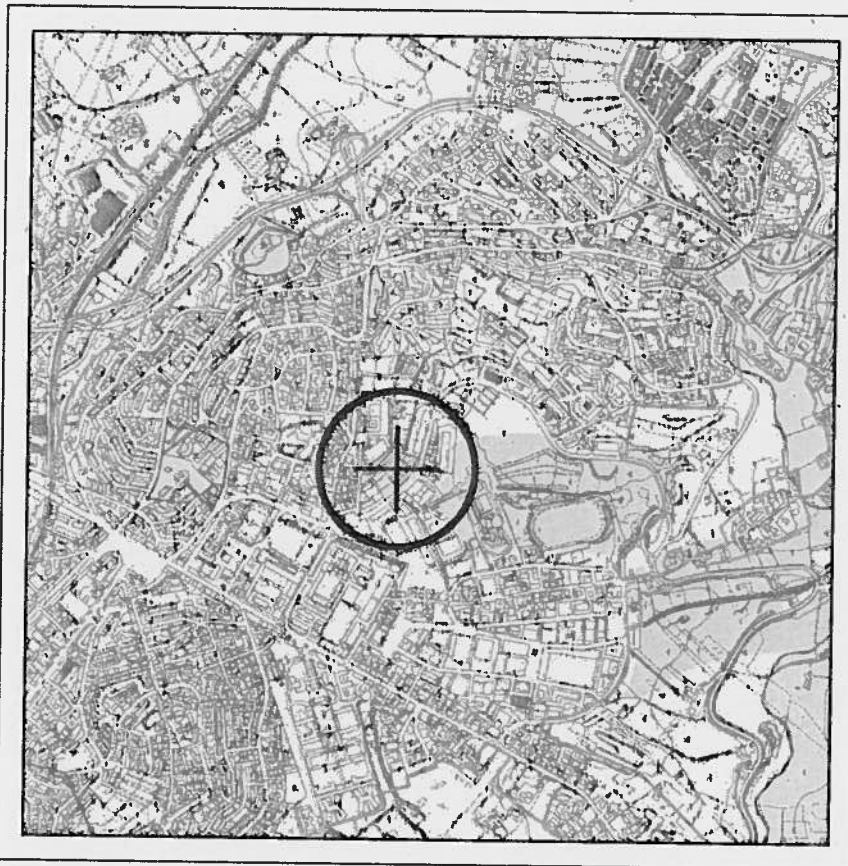
1:10000

AEROFOTOGRAMMETRIA



1:12500

CARTA DEI VINCOLI



Vincolo ex L. 431/85 art. 1
 Fiumi torrenti e corsi d'acqua

		ING. MARCO DISCACCIATI		3RM00367 BLU-MAGGINI SSI		VM03		AA01	
VM03_AA01.DWG		0		01		22/07/2013		AEROFOTOGRAMMETRIA CARTA DEI VINCOLI	
1:10000-1:12500		01		22/07/2013		VM03		AA01	
PROGETTO PRELIMINARE		01		22/07/2013		VM03		AA01	