

Realizzato da:

Gestore:

Descrizione:



PIANTA AREA D'INTERVENTO
STATO DI FATTO

Disegnato:

Nome Sito:

Cod. Sito:

Controllato:

Nome File:

Approvato:

Nome Documento:

Scala: 1:100

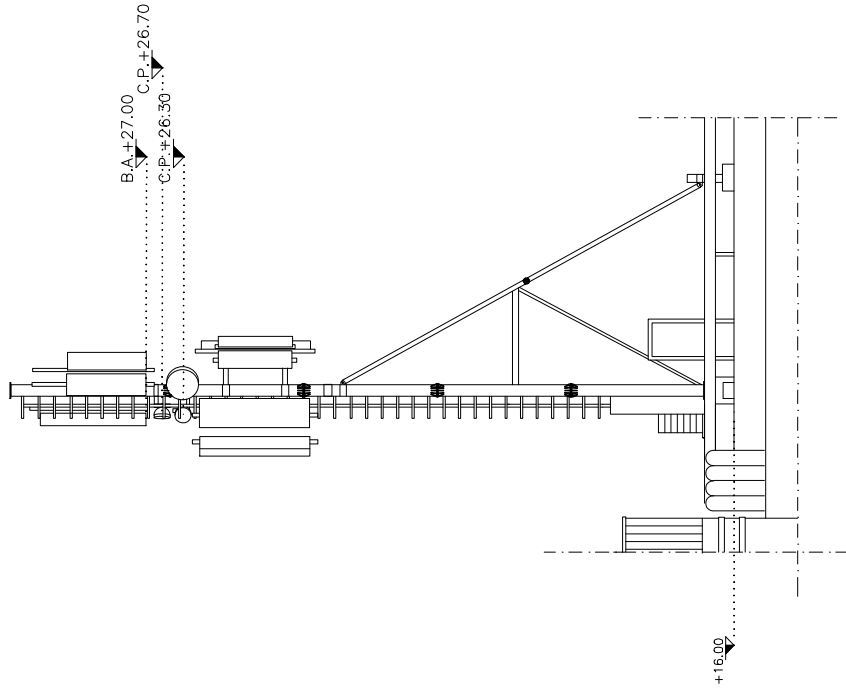
Indirizzo:

Data:

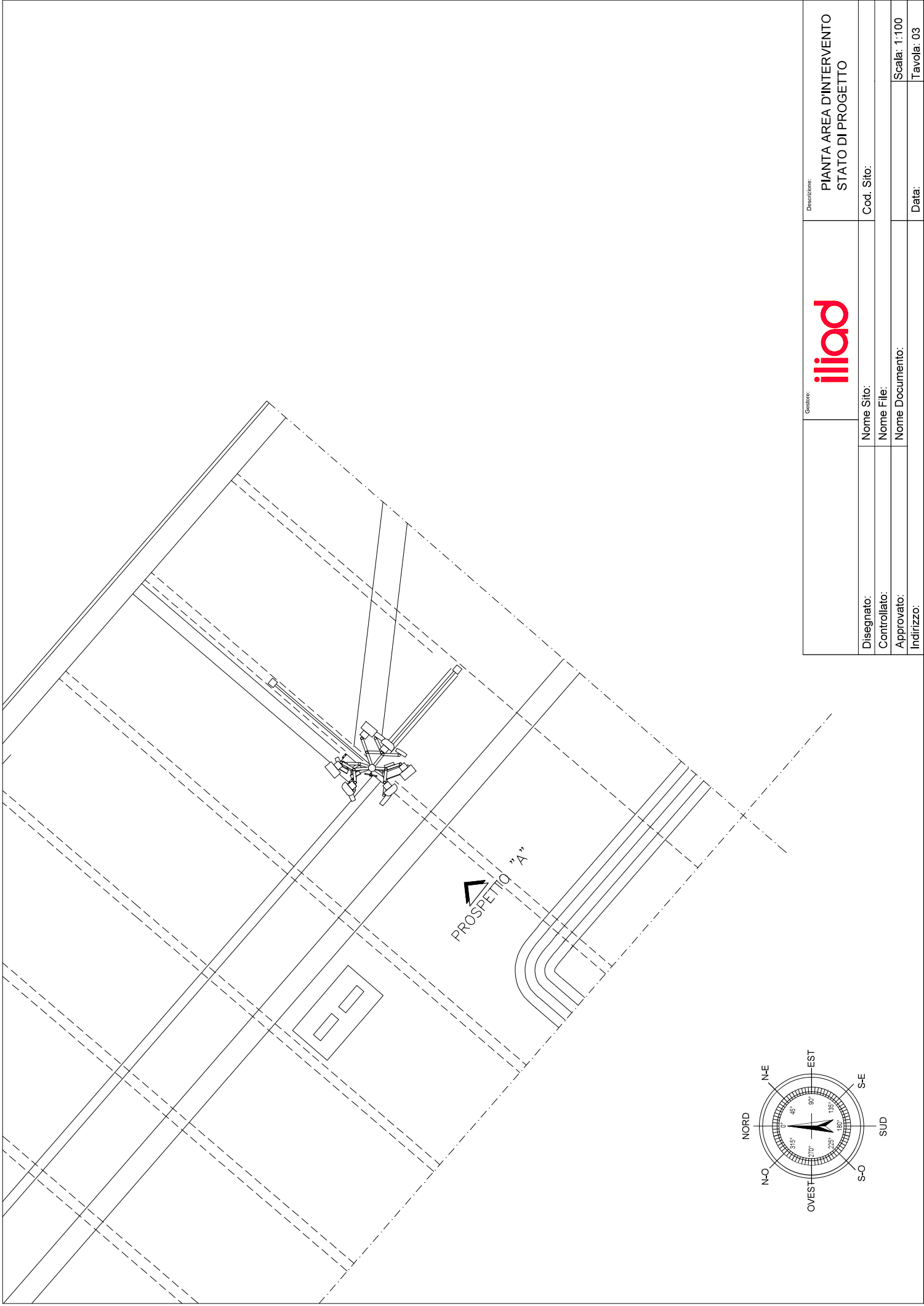
Tavola: 01


PROSPETTO "A"

Scala 1:100



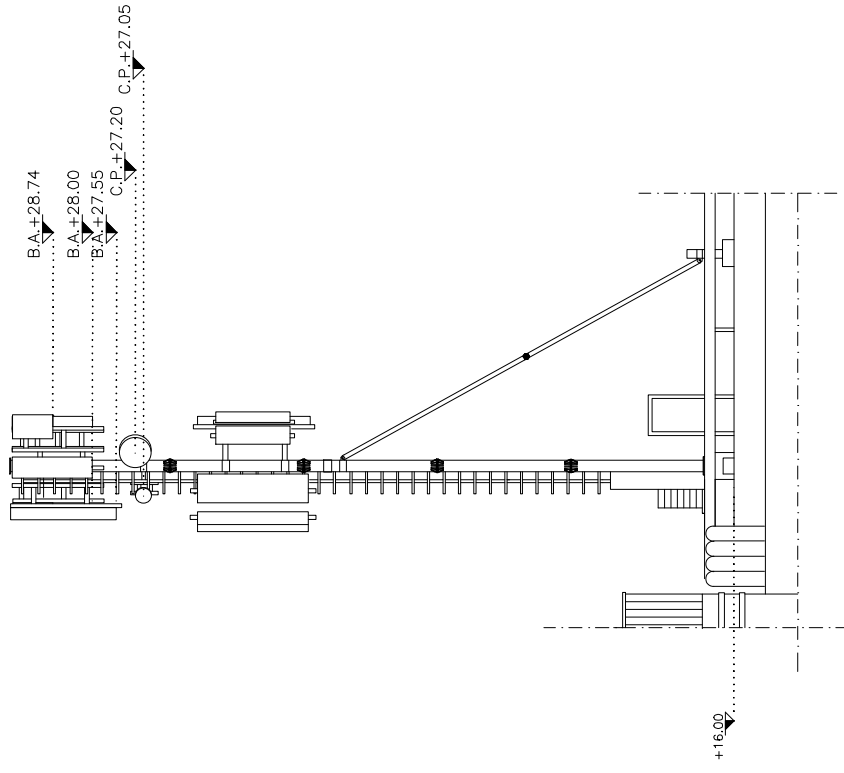
Realizzato da:	Generatore:	iliad	Denominazione:	PROSPETTO A STATO DI FATTO
Disegnato:	Nome Sito:		Cod. Sito:	
Controllato:	Nome File:			
Approvato:	Nome Documento:			Scala: 1:100
Inchirizzato:	Data:			Tavola: 01



Descrizione: PIANTA AREA D'INTERVENTO STATO DI PROGETTO	
	
Nome Sito: _____	Cod. Sito: _____
Nome File: _____	Nome Documento: _____
Approvato: _____	Scala: 1:100 _____
Indirizzo: _____	Data: _____

PROSPETTO "A"

Scala 1:100



Realizzato da:	Gestore:	Descrizione:
	iliad	PROSPETTO A STATO DI PROGETTO
Disegnato:	Nome Sito:	Cod. Sito:
Controllato:	Nome File:	
Approvato:	Nome Documento:	Scala: 1:100
Indirizzo:	Data:	Tavola: 04